

מרחב תכנון מקומי ראשון לציון
תכנית שינוי מתאר ומפורטת מס' רצאמקו/9148
שינוי לתכנית מתאר מס' רצא 191
ולתכנית רצא10 בתוקף

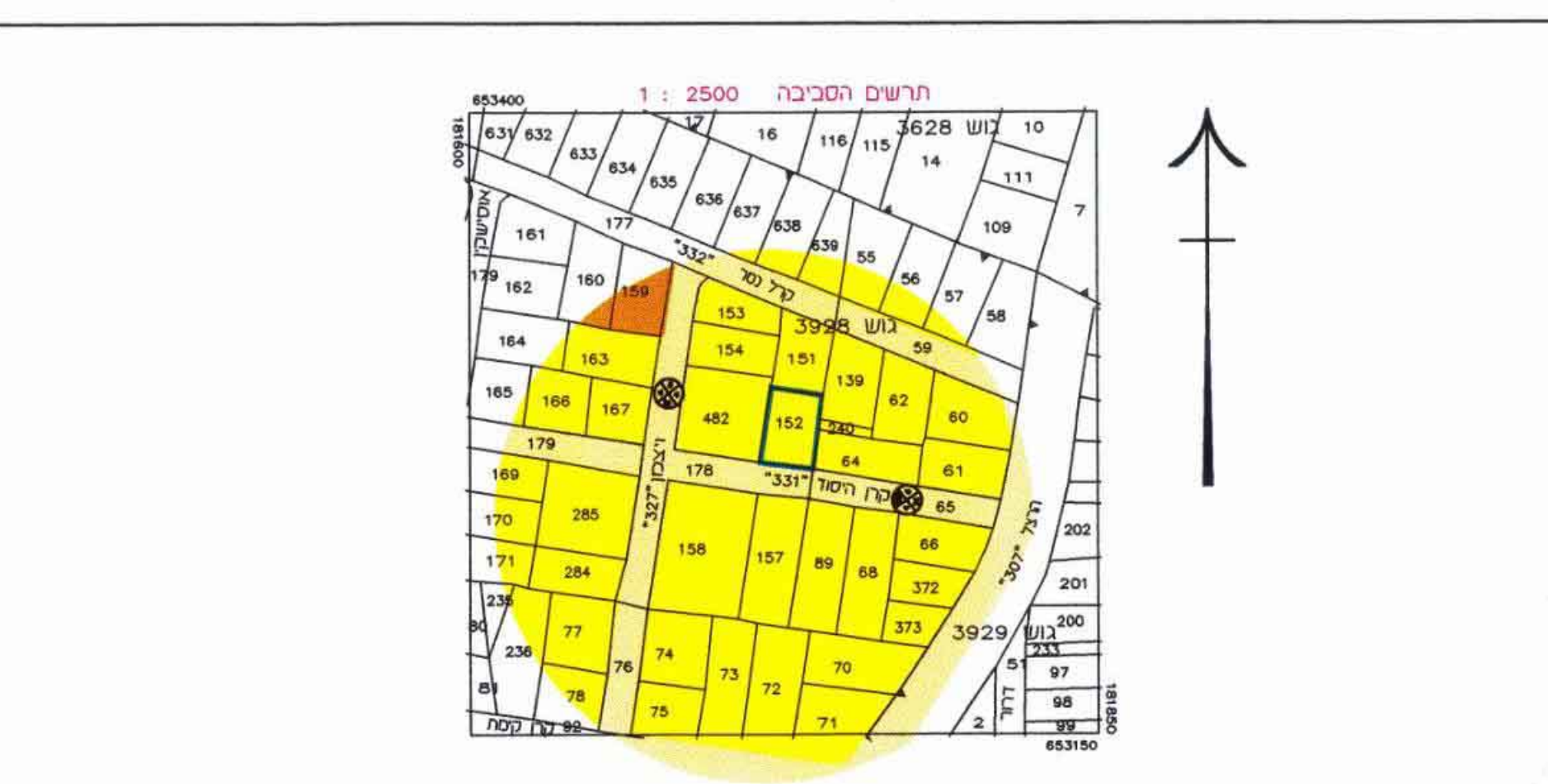
מחוז: המרכז
נפה: הרחובות
עיר: ראשון-לציון
גוש: 3928
חלקה: 152
כתובת: רח' קרו היסוד 6
שטח התכנית: 0.676 דונם
בעל הקרקע: מזרחי משה
ת.ז. 267573 ורח' קרו היסוד 6 ראשני. טל. 03-9562163
מזרחי יוסף
ת.ז. 52525 ורח' קרו היסוד 6 ראשני. טל. 03-9562163

היזם: ש.מ.א. ברזילי 2000 בע"מ
ט.פ. 5129469-6 ורח' קרו היסוד 6 ראשני. טל. 03-9642288-6 פנ. 03-9564812

עורך התכנית: אנך אדריכלות שמואל בן שחר מ.ר. 21664
רח' שמשון 3 ראשני. טל. 03-9667620 פנ. 03-967483
Email: anarch@zehev.net.il

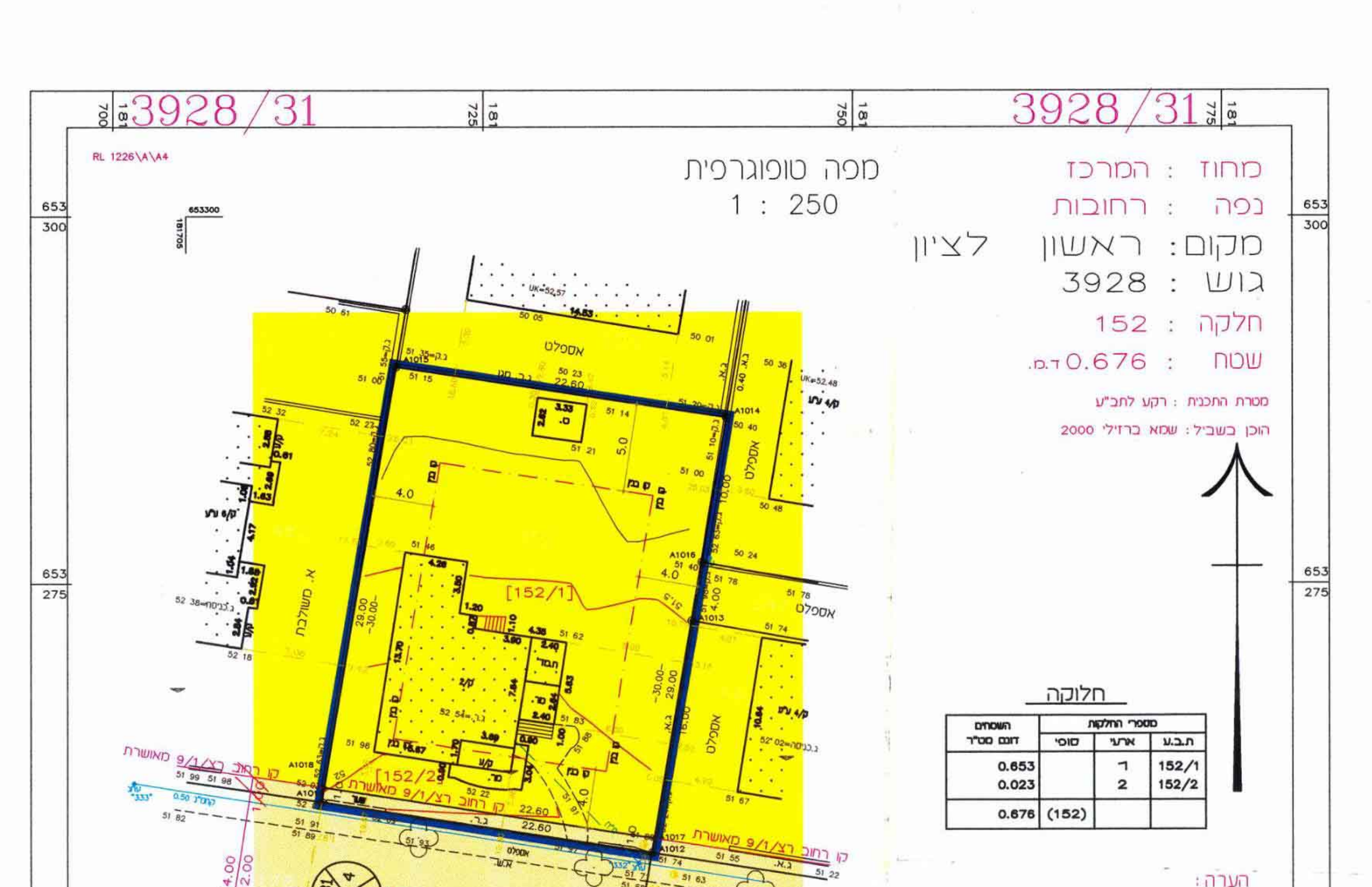
קיי"מ: 1250
תאריך: 12.10.2004
עדכון:
חתימות: בעל הקרקע

היזם: ש.מ.א. ברזילי 2000 בע"מ
המתכנן: תכנון אדריכלות ופינוק רחובות
חתימות:
חותמות:
מספר תיק: 586



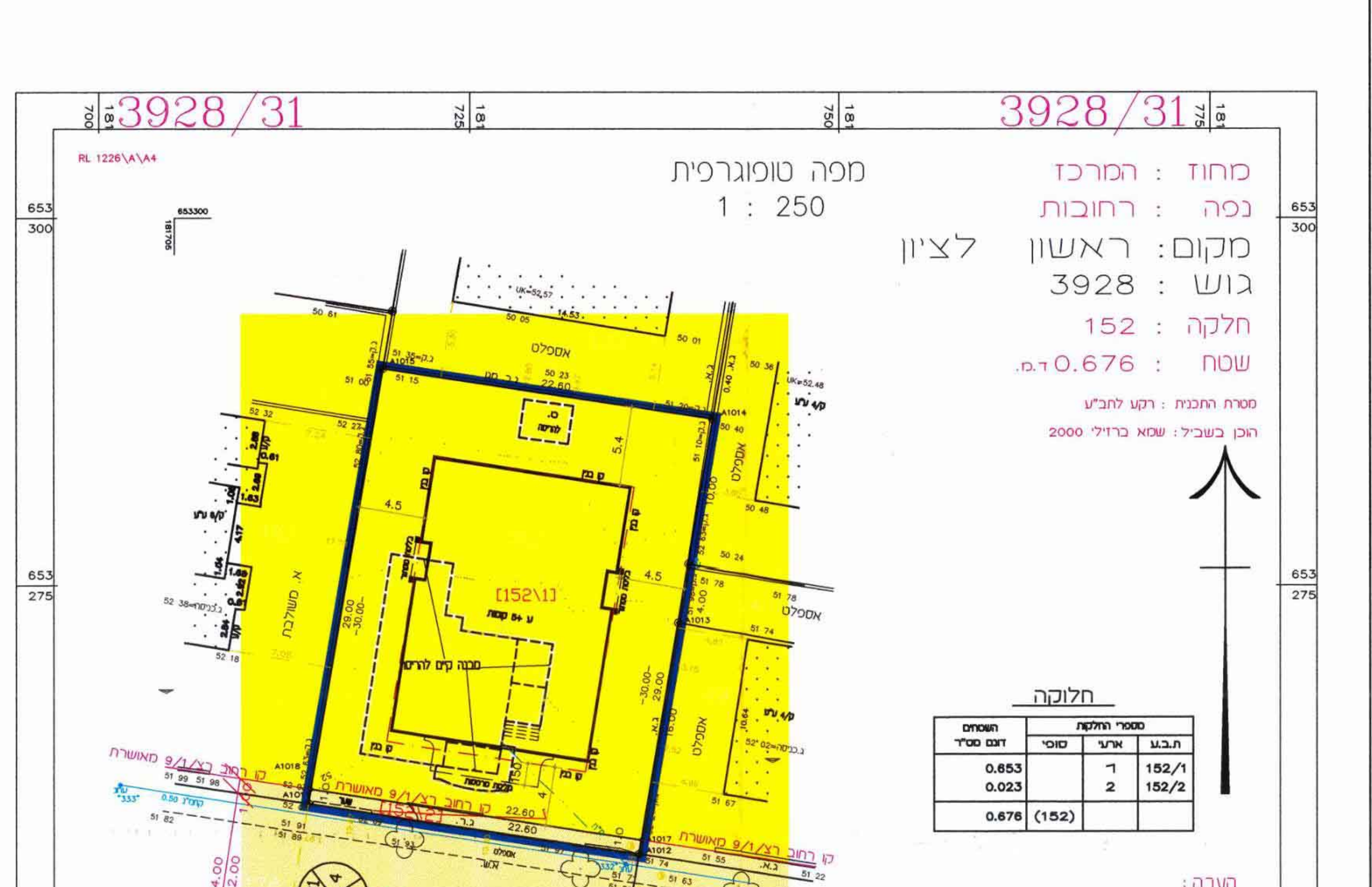
מקרא:

	גבול התכנית		שטח בנין צמוד
	גבול גוש		מס. הדרך
	אזור מגורים ג'		סו בנין
	אזור מגורים ג		רוחב הדרך
	אזור מגורים ג'		רוחב הדרך
	דרך קיימת		



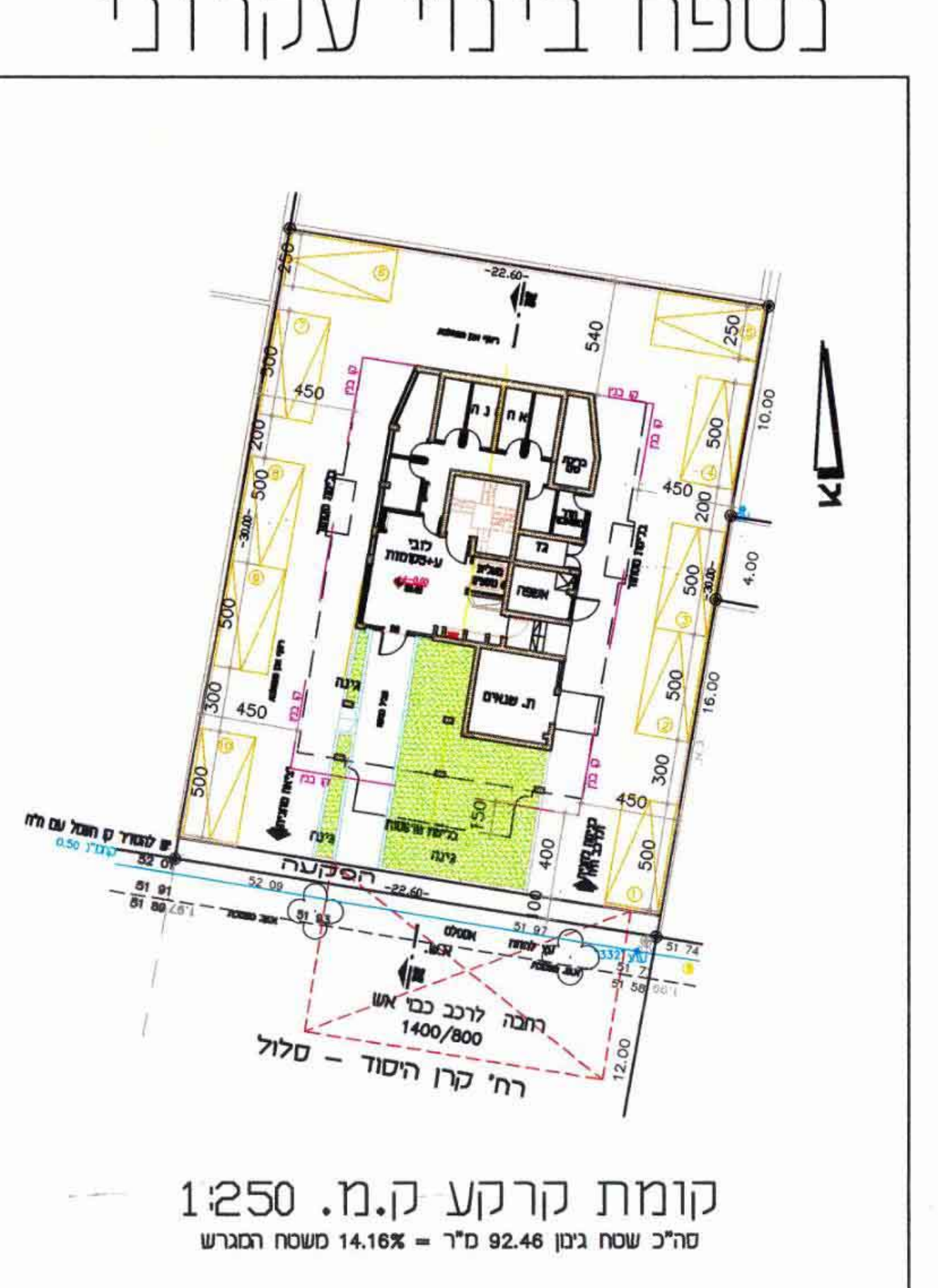
מקרא:

	גבול התכנית		מס. חלקה
	אזור מגורים ג'		מס. הדרך
	אזור מגורים ג		סו בנין
	דרך קיימת		רוחב הדרך



מקרא:

	גבול התכנית		מס. חלקה
	אזור מגורים ג'		מס. הדרך
	אזור מגורים ג		סו בנין
	דרך קיימת		רוחב הדרך
	מבנה להריסה		



קומת קרקע ק.מ. 1:250
הולכי שטח בגוף 92.46 מ"ר = 14.16% מוטעם המגרש

מס. חביות	תקן החבית	סמ. חביות
10	1:1	10
10		10
10		10

