

**מרחב תכנון מקומי רחובות תוכנית שינוי מתאר מס' רח/950/39 שינוי לתכנית מתאר רח/950**

מחוז : המרכז

נפה : הפנים מחוז המרכז רחובות

עיר : אישור תכנית מס' 3655

גוש : 357

שטח התכנית : 753 מ"ר

בעל הקרקע : מ.מ.י.

יזום התכנית : ברזילי יעקוב

רח עמוס דניאלי 56 רחובות 08-9470706

עורך התכנית : נעים מאירה

רח חנקין 19 רחובות 08-9470704

קנימ : 1250



חוק התכנון והבנייה (תשכ"ח-1968) ובהגיונה ובשינוי-1965 תועדה המקומית לתכנון ולבניה רחובות תכנית מתאר/מפורטת מס' רח/950/39. גוש 357. מיום 22.12.05 הועלה להגדרת תכנית זו לועדה המחוזית לתכנון ולבניה. מוקד הערור בהמלצה להפקדה לשרת המבואר. יו"ר הועדה המחוזית

**מקרא**

- גבול התכנית
- אזור מגורים א
- להריסה
- שטח ציבורי פתוח
- דרך קיימת

**טבלת שטחים**

מצב קיים	
חלקה	מגורים א
357	753 מ"ר

מצב מוצע	
חלקה	מגורים א
357	753 מ"ר

בדיקת ויתור לשיקוף (אישור) 8.5.05  
התכנון והבניה והמבואר / לשיקוף (אישור) 8.5.05  
אדרי דורון דרוקמן  
מחוז המרכז

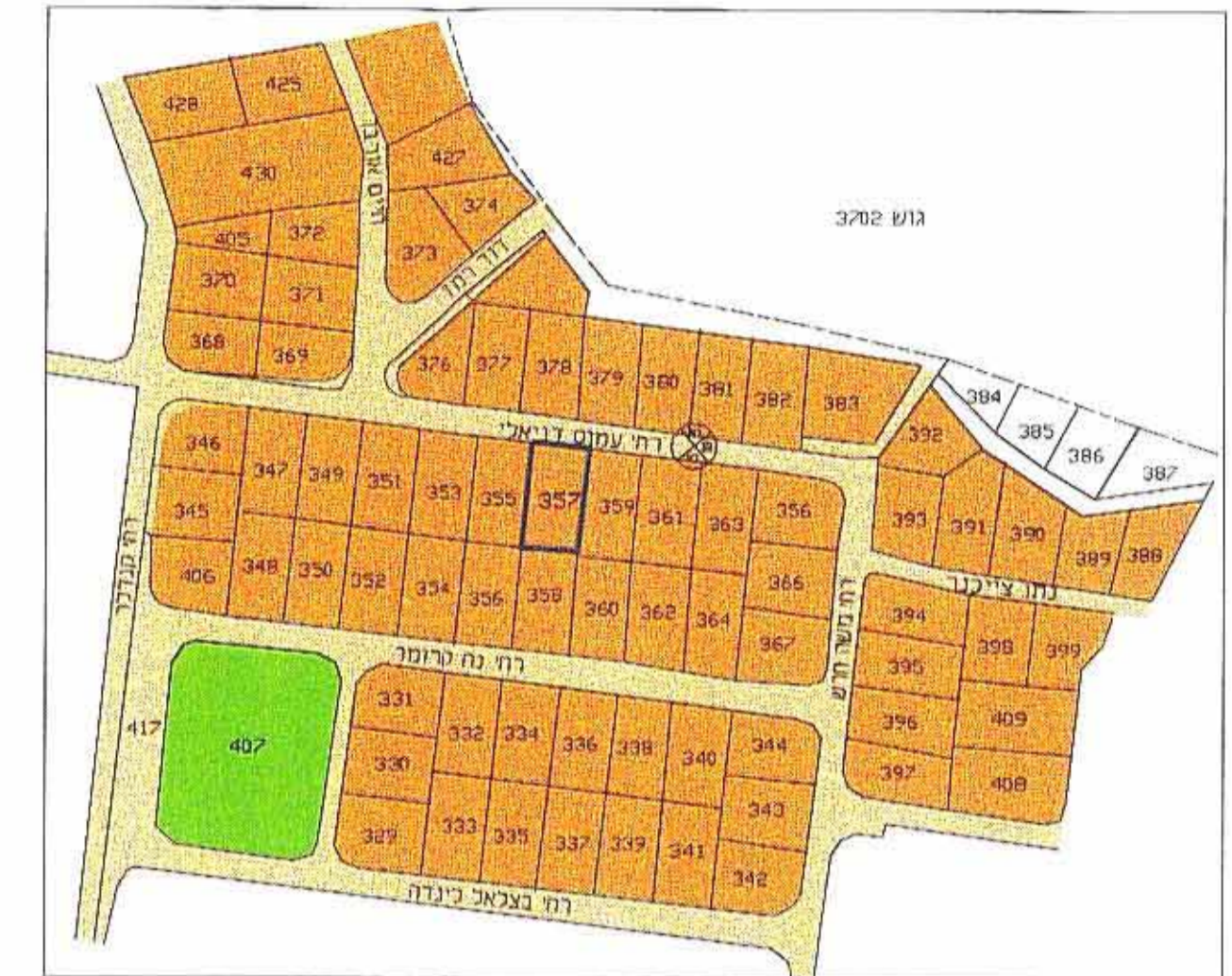
.....  
חתימת היוזם

אדרי נעים מאירה  
מס' 45933  
08-9470704

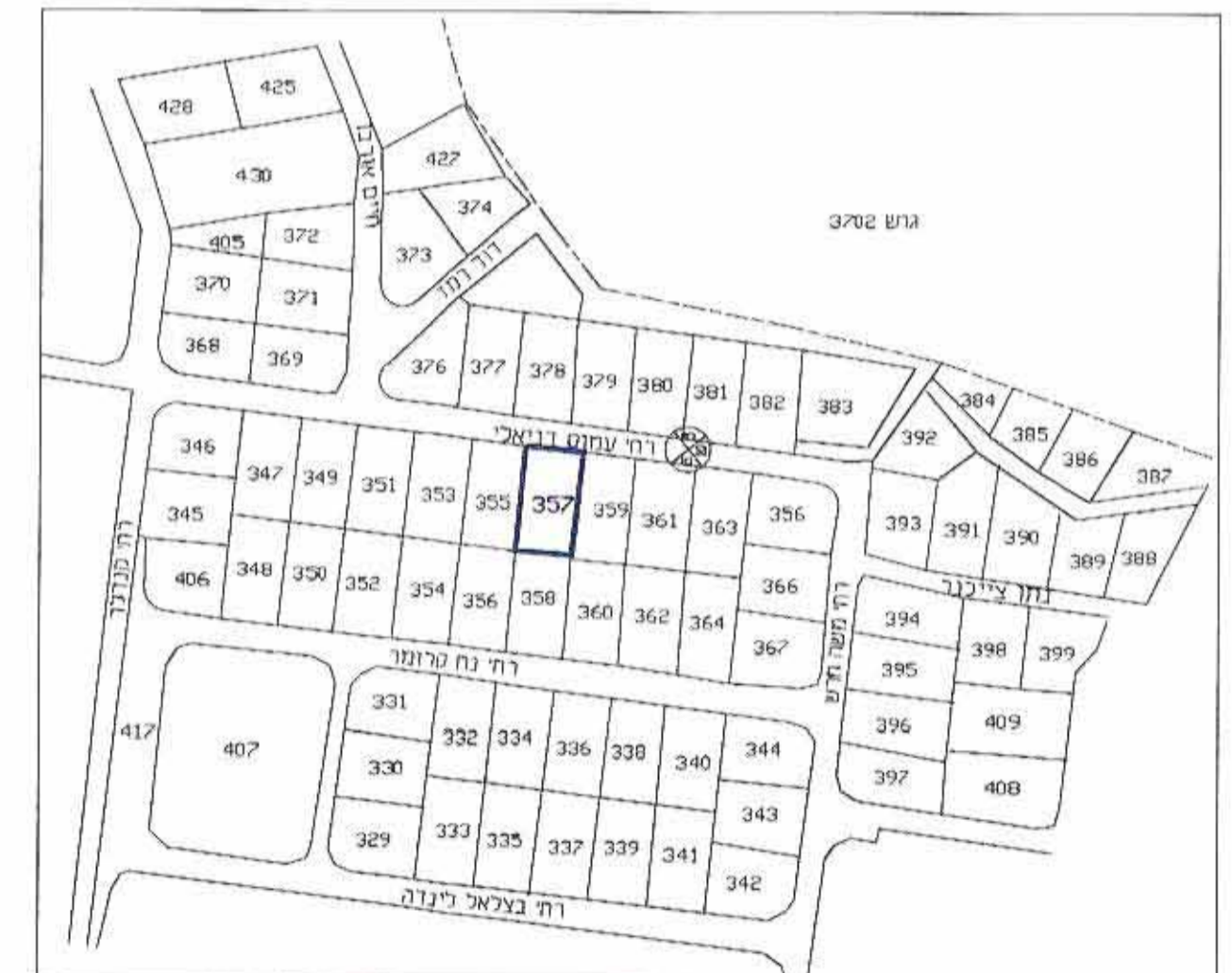
.....  
חתימת עורך התכנית

19.5.2004

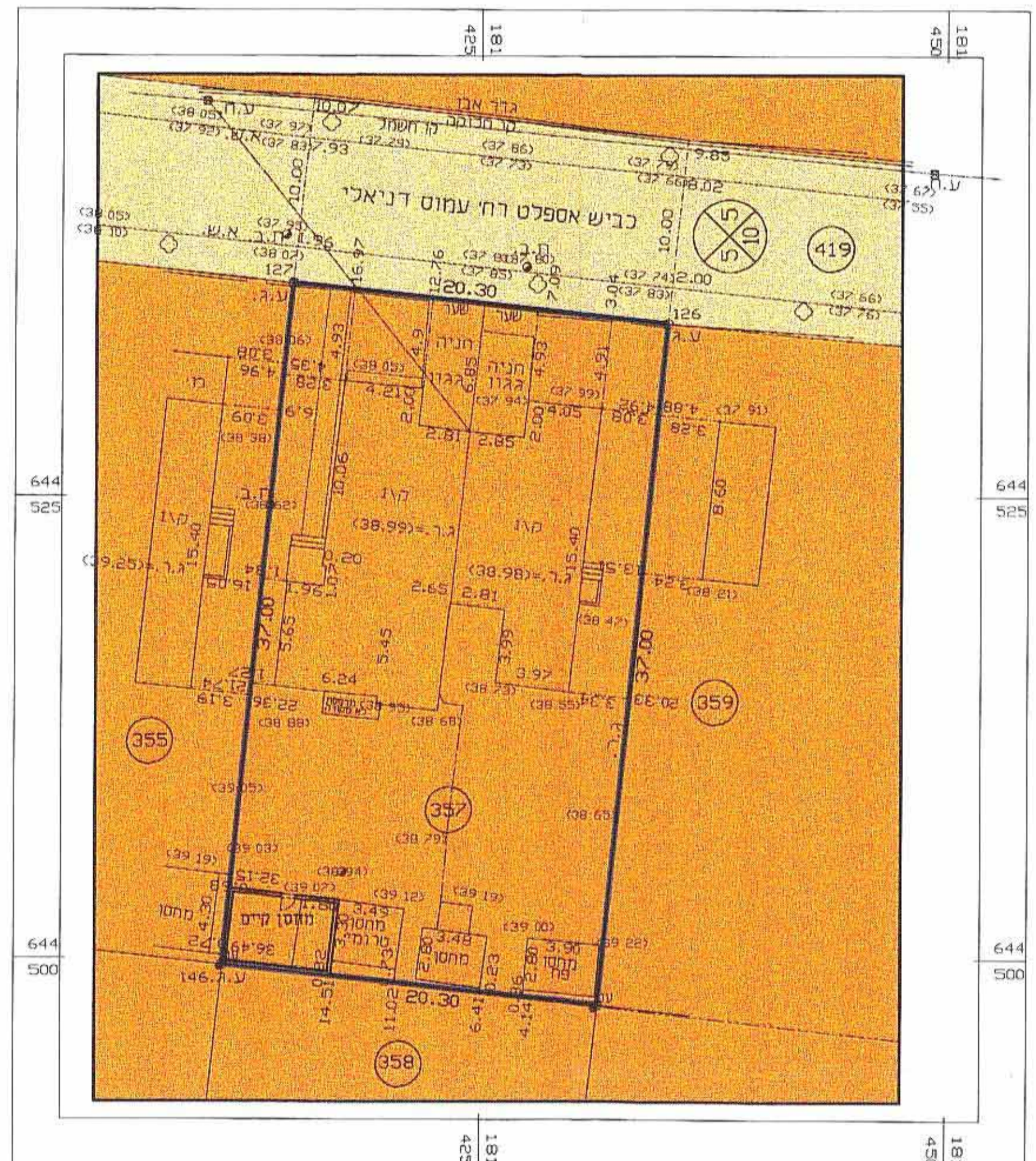
תאריך



**תרשים סביבה קנ"ח 1:2500**



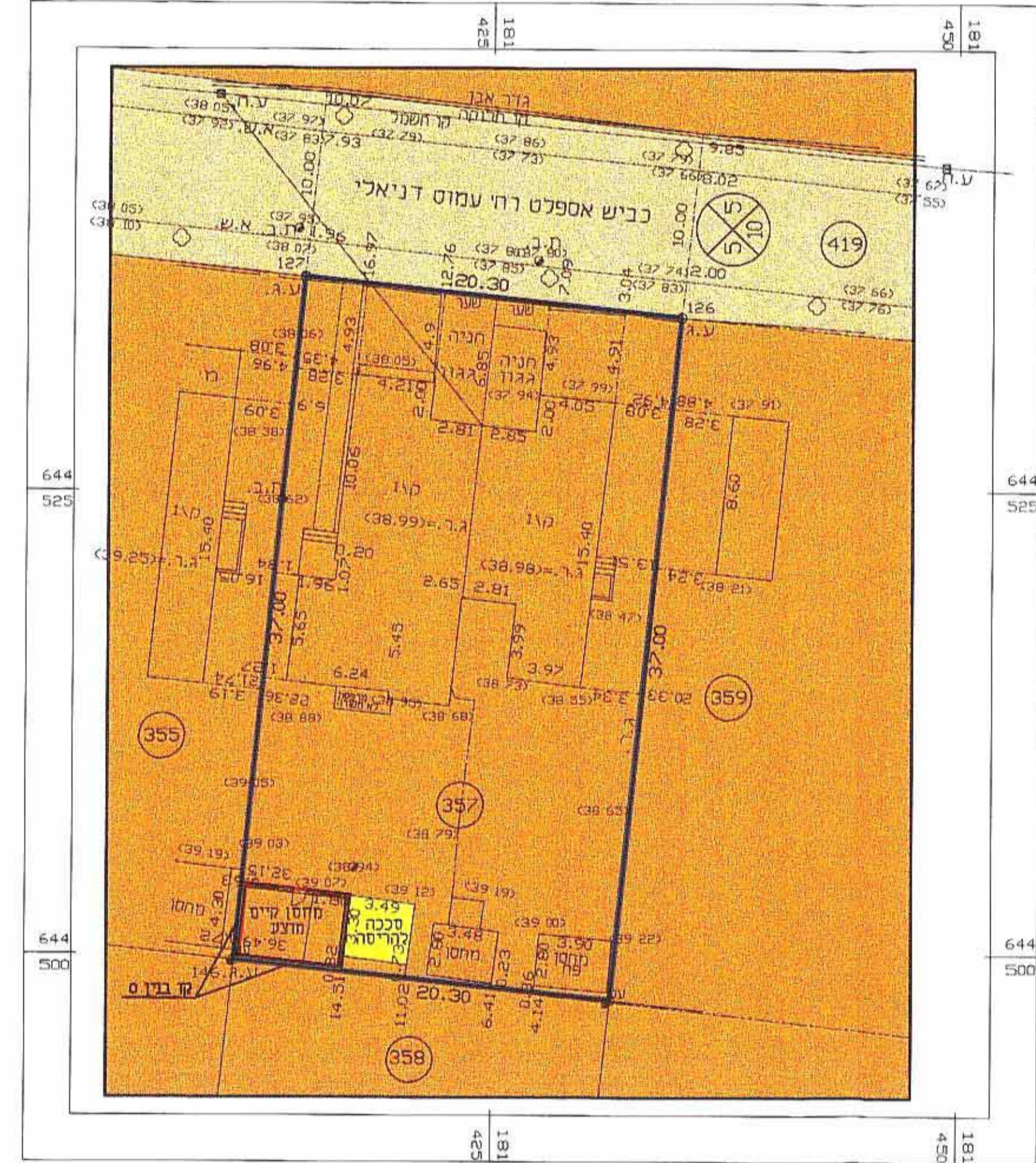
**תרשים אזורי קנ"ח 1:2500**



**תרשים מגרש - מצב קיים קנ"ח 1:250**

טורס שמואל  
מודד מוסמך  
מס' רשמי 47  
רחי כנעלסון 47  
טל 9409411

.....  
19.01.2005



**תרשים מגרש - מצב מוצע קנ"ח 1:250**

טורס שמואל  
מודד מוסמך  
מס' רשמי 47  
רחי כנעלסון 47  
טל 9409411

.....  
19.01.2005