



תרשים התמצאות 1:12500

נבדק וניתן לחסימה/לאשר
 החלטת הועדה המחוזית / משנה מיום 14.3.05 (מ/08)
 27.6.05 אדר/דורון דרוקמן
 מתכנן/מספר/תאריך

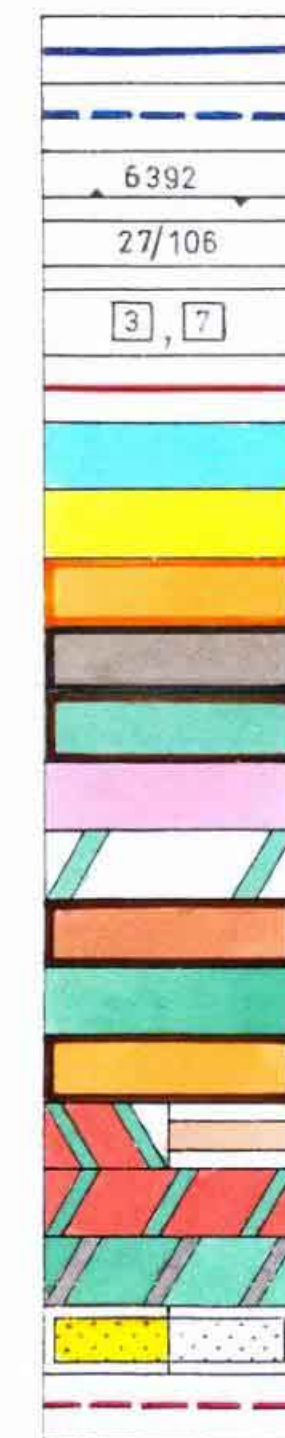
מרחב תכנון מקומי המרכז
 תכנית מפורטת מס' מ/מ/3098/13
 שינוי לתכנית מס' מ/מ/מק/3098/3

משרד הפנים מחוז המרכז
 חוק התכנון והבניה תשכ"ה - 1965
 אישור תכנית מס' 1/3098/מ
 התכנית מאושרת מכה
 סעיף 108 (ג) לחוק
 מתאריך 14/3/05

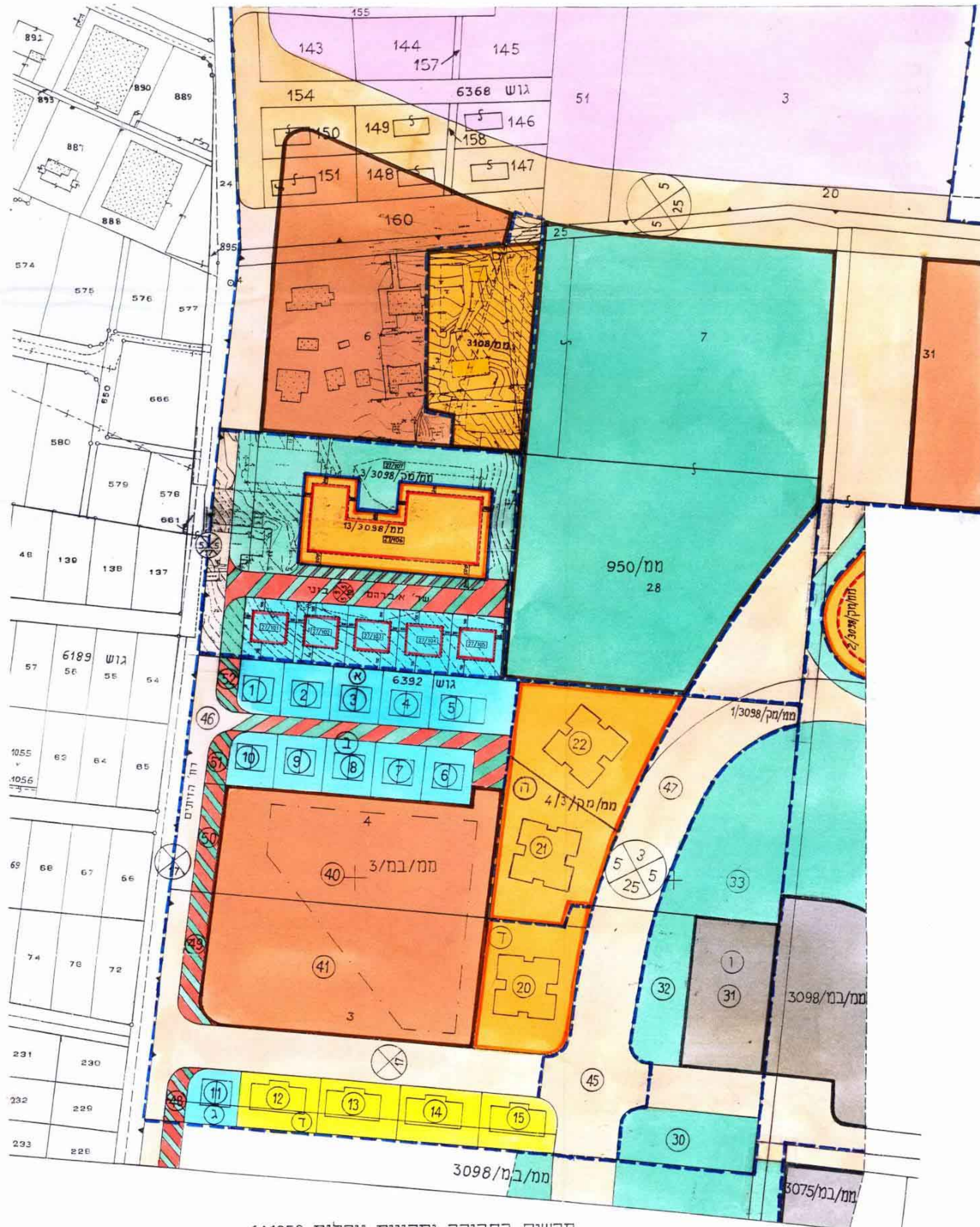
מסמך ב'

- מחוז : המרכז
- נפה : פתח תקוה
- מועצה מקומית : גבעתיים/שמואל
- גוש : 6392
- חלקה : 27 (חלק)
- מגרש : 106 - שינוי לתכנית מס' מ/מ/מק/3098/3
- שטח התכנית : 2,400 דונם
- בעל הקרקע : מרקוביץ ניר ואחרים, שדרות אברהם בנוי 14 גבעתיים/שמואל טל. 05-5321989
- יחסי התכנית : מנדלבאום דב ואסף ולפיש, שדרות אברהם בנוי 3/7 גבעתיים/שמואל, טל. 03-5328107, נייד 067-376921
- עורכת התכנית : אדר' קול פנינה, שדרות בן גוריון 7, חולון, נייד 052-741698
- תאריך : אוגוסט 2003

מקרא

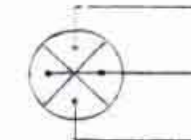


- גבול התכנית
- גבול תכניות גובלות
- גבול גוש ומספרו
- גבול מגרש/חלקה ומספרם
- מספרי דירות בקומות א', ב', ג' ו-ד'
- סימון תוספת בניה
- אזור מגורים א' / ב'
- אזור מגורים ב' / ג'
- אזור מגורים ה' מיוחד
- אזור למסחר/משרדים
- אזור ספורט ונופש
- אזור תעשייה ומלאכה
- אזור חקלאי
- שטח לבניני ציבור
- שטח ציבורי פתוח
- שטח למגרש מיוחד
- דרך קיימת/ עתודה להרחבת דרך
- דרך משולבת
- זכות מעבר
- בניין קיים/ להריסה
- קו בניין



תרשים הסביבה ותכניות גובלות 1:1250

מספר הדרך
 קו בניין
 רוחב הדרך



חתימות

יוזמי התכנית: *[Signature]*
 עורכת התכנית: *[Signature]*
 מועצה מקומית: *[Signature]*

חוק התכנון והבניה תשכ"ה 1965
 הועדה המקומית לתכנון ולבניה
 "מצפה אפק"
 רכנית מס' מ/מ/ 13/3098
 להפקדה בישיבת מס' 2003007
 מיום 24/09/03
 מתאריך