# מחוז תמרכז

## מרחב תכנון מקומי אל עיזריה

## תכנית מס' מר/ 2608

### שינוי לתכנית מפורטת במ/מר/3006

עפ"י תקנות התכנון והבניה (מישור שטחים ואזורי בניה בתוכניות ובהיתרים) ( תיקון ) התשנ"ב – 1992

| | | |
|---|---|---|
| מחוז : | המרכז | |
| נפה : | השרון | |
| ישוב : | סידרה | |
| גושים וחלקות : | גוש : 7783 | |
| | חלקי חלקות : 2, 12 | |
| שטח התכנית : | 2.143 דונם | |
| בעלי הקרקע : | באשרה אברהם | |
| יזום התכנית : | באשרה אברהם | |
| עורך התכנית : | ד"ר בשארה פחמי - אדריכל | |
| קנ"מ : | 1:1250, 1:5000 | |

חתימות :

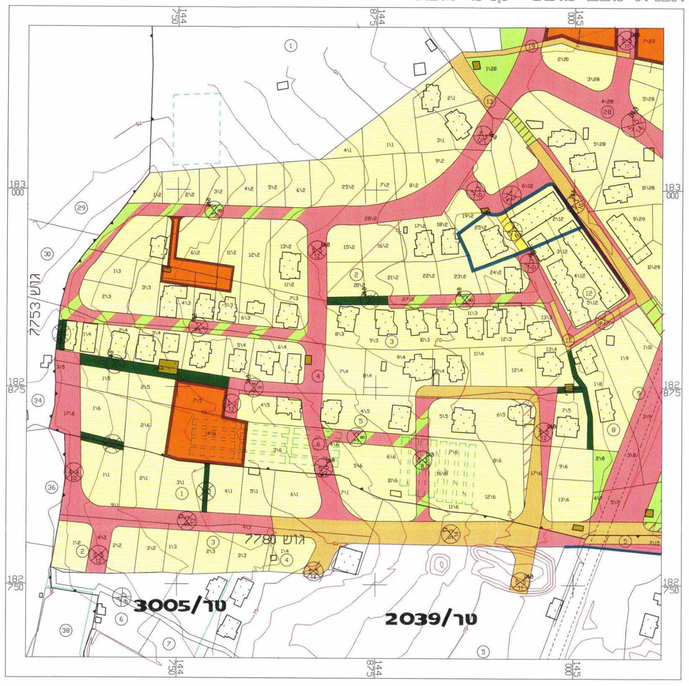


תכנית מצב מוצע קנ"מ 1:1250

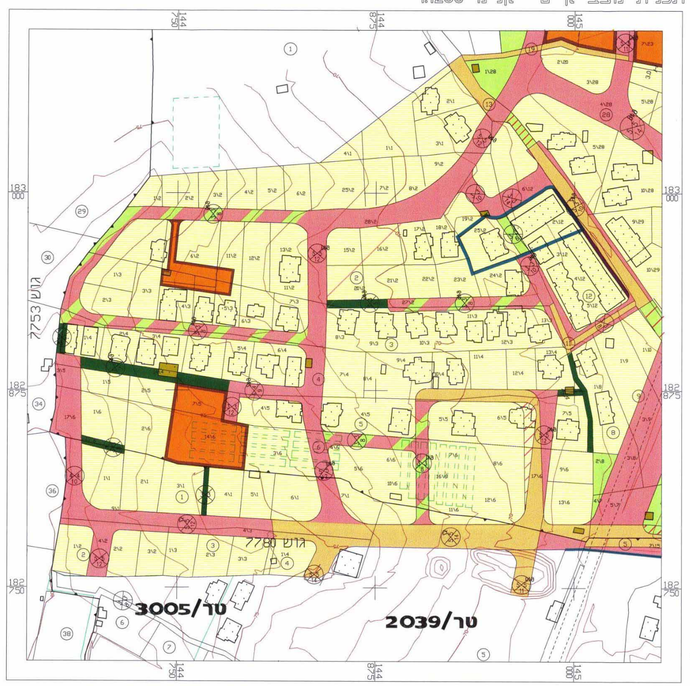


תכנית מצב קיים קנ"מ 1:1250

מקרא

- גבול התכנית
- גבול גוש
- גבול חלקה מפורית
- גבול מגרש מוצע
- מספר חלקה מפורית
- מספר מגרש מוצע
- אזור חכשר
- אזור מגורים א
- אזור מגורים ב + חזית מסחרית
- אזור צבורי פתוח
- אזור ספורט
- אזור לבניני ציבור
- דרך מיוחדת/מאושרת
- דרך מוצעת
- שטח ציבורי לבינטל
- חניה ציבורית
- דרך משולבת
- שביל
- מספר הדרך
- קו בנין לדרך
- רוחב דרך
- קונטור בניה מוצע
- בנין קיים
- בניו להריסה

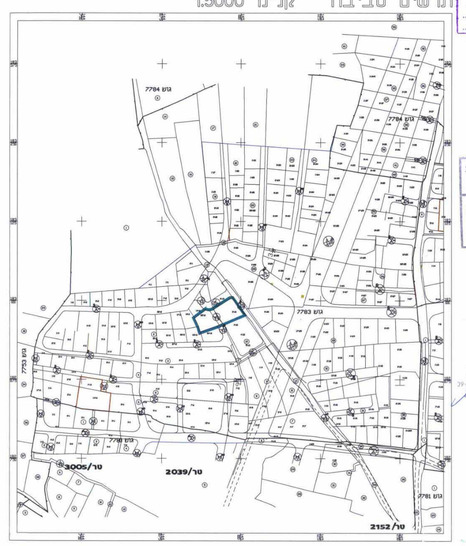


תרשים סביבה 1:5000

טבלת שטחים מצב קיים

| יעוד | שטח בדונם | % |
|---|---|---|
| מגורים | 1.983 | 92.53 |
| דרך | 0.160 | 7.47 |
| סהכ | 2.143 | 100 |

טבלת שטחים מצב מוצע

| יעוד | שטח בדונם | % |
|---|---|---|
| מגורים | 2.143 | 100 |
| סהכ | 2.143 | 100 |

ניתן להפקדה / לאשר
החלטת הוועדה המקומית / מיום
מיום 31.5.05
חתימת יו"ר הוועדה המקומית

משרד הפנים
מחוז מרכז
3 -05- 2005
נתקבל
חתם סידרה

חוק התכנון והבניה תשכ"ה 1965
הוועדה המקומית לתכנון ובניה
אל מיוחן
תכנית מס' 2608 תש"ח
התקבלה בהיתקבל מס' 164
מיום 31/5/05
מהנדס הועדה
יו"ר ועדה מקומית

משרד הפנים-מחוז המרכז
חוק התכנון והבניה תשכ"ה - 1965
אישור תכנית מס. 2608
התכנית מאושרת מיום
מספר מס. 164
מתאריך 31.5.05
יו"ר הועדה המקומית

מקרא



אישור ה. אקל עקום
מהנדס ראשית ומחוז מחוזי
15.1.05