

מרחב תכנון מקומי שורקות תכנית מפורטת מס' משמ 1/44 (בר)

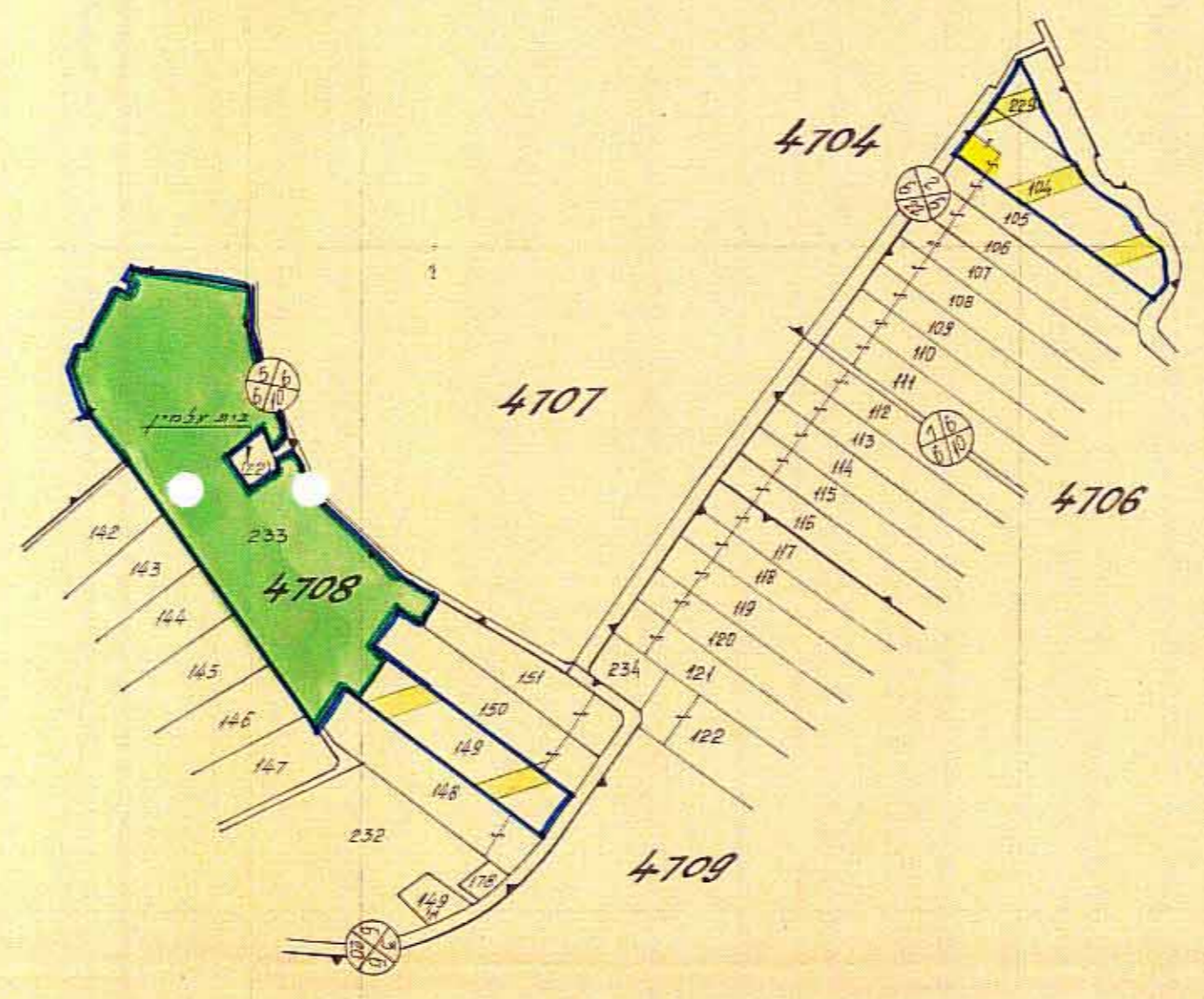
מחוז : המרכז
מועצה אזורית : 277
מקום : קדרון (נחלות 104, 149)
בעל הקרקע : מדינת ישראל, קק"ל רשות ומתח ע"י מינהל מקרקעי ישראל
היום : מינהל מקרקעי ישראל
גושים : 4706 4708
חלקות : 15; 2 25; 9
שטח התכנית : 213.096 ד'
קנה מדה : 1:10.000

מנהל מקרקעי ישראל
הלשכה הראשית
30-12-1996
[Signature]

- מקרא**
- גבול התכנית
 - תבע מאושרת
 - שפות מוניציפלי
 - גוש רשום
 - חלקה מוצעת
 - אזור חקלאי
 - מגורים בנחלת חלקות א
 - מגורים לבעלי מקצוע ומשקי עזר
 - מבני משק
 - תעשייה
 - שטח מבני צבור
 - עבורי פתוח
 - פרטי פתוח
 - ספורט
 - מתקני ביוב
 - מדבלה/בור אשפה
 - בית עלמין
 - עתיקות
 - קו מים
 - נהר, נחל, אגוז, תעלת ניקוז אזורית
 - מתקני מים
 - חברת חשמל
 - קו חשמל
 - דלק
 - תחנת דלק
 - שמות טבע
 - מחצבה/אזור כריה
 - דרך מוצעת
 - דרך קיימת או מאושרת
 - דרך לביטול
 - מספר הדרך
 - קו בנין מינימלי
 - מפת הרוב
 - רוחב הדרך
 - מסילת ברזל
 - חירות נושא
 - זכות מעבר
 - חתימות ואשורים

חוק התכנון והבניה תשכ"ה - 1965
התערה והוסדרת המסגרת התכנית
החליטה בקרקע חקלאית לטובת
מרחב תכנון מקומי
תכנית מפורטת
מס' משמ 1/44
החלטת מס' 2/196
2/12/96
[Signature]

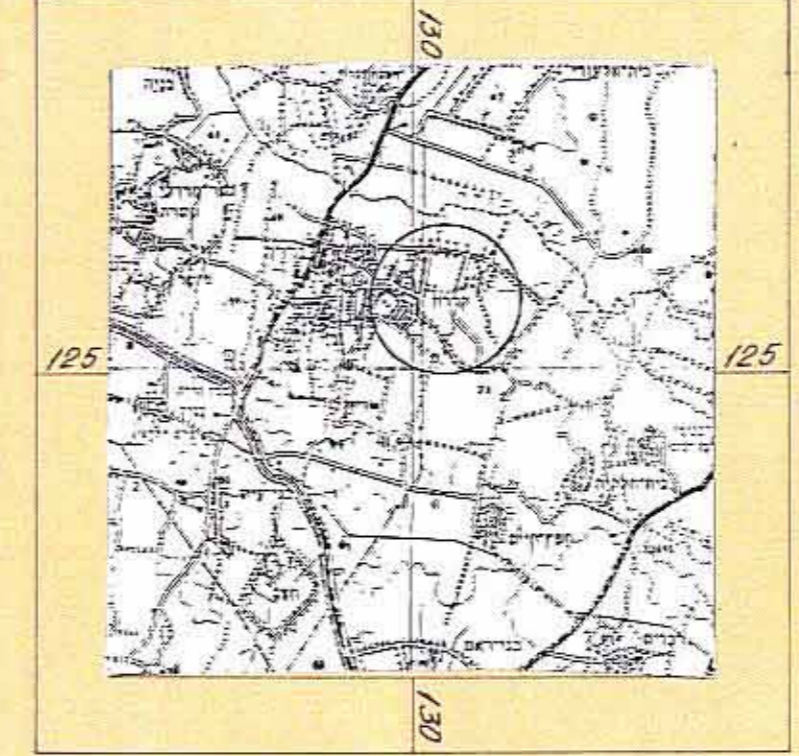
מצב מוצע



טבלת אזורים

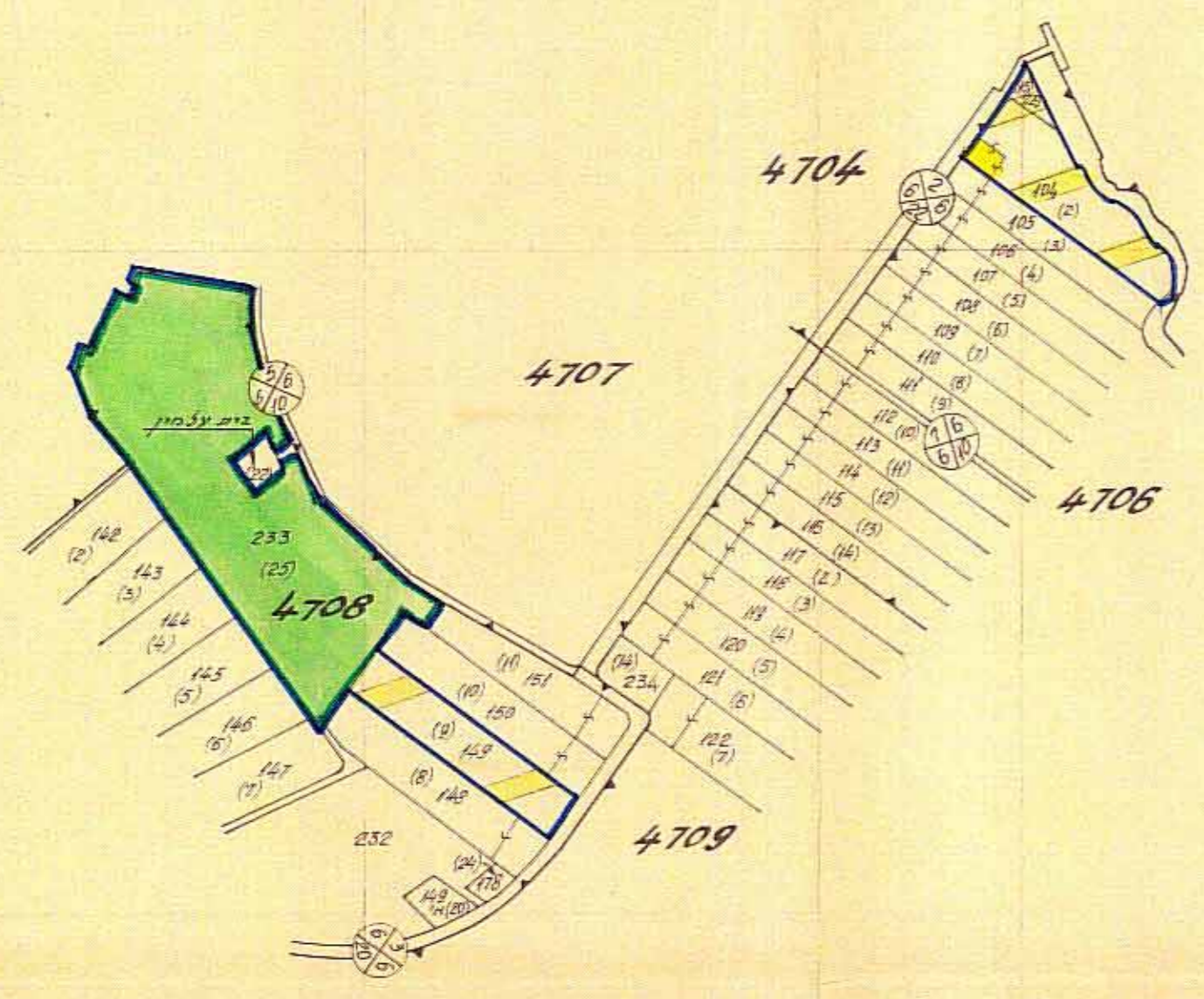
אזור	שטח %	בדונמים
חקלאי	28	59,107
חקלאים בנחלה	1	2,25
פרטי פתוח	71	151,739
סל"כ	100	213,096

תדשים המסיבה ק"מ 1:100.000



אחראי לעריכת התשרים
תאריך עריכת

מצב קיים



טבלת אזורים

אזור	שטח %	בדונמים
חקלאי	28	61,416
חקלאים בנחלה	1	2,25
פרטי פתוח	70	149,430
סל"כ	100	213,096

חוק התכנון והבניה תשכ"ה - 1965
אישור תכנית מס' משמ 1/44
התכנית מאושרת מכח
סעיף 108 ג' לחוק
יודח ומסדף את המסגרת התכנית
החלטת בקרקע חקלאית לטובת
[Signature]