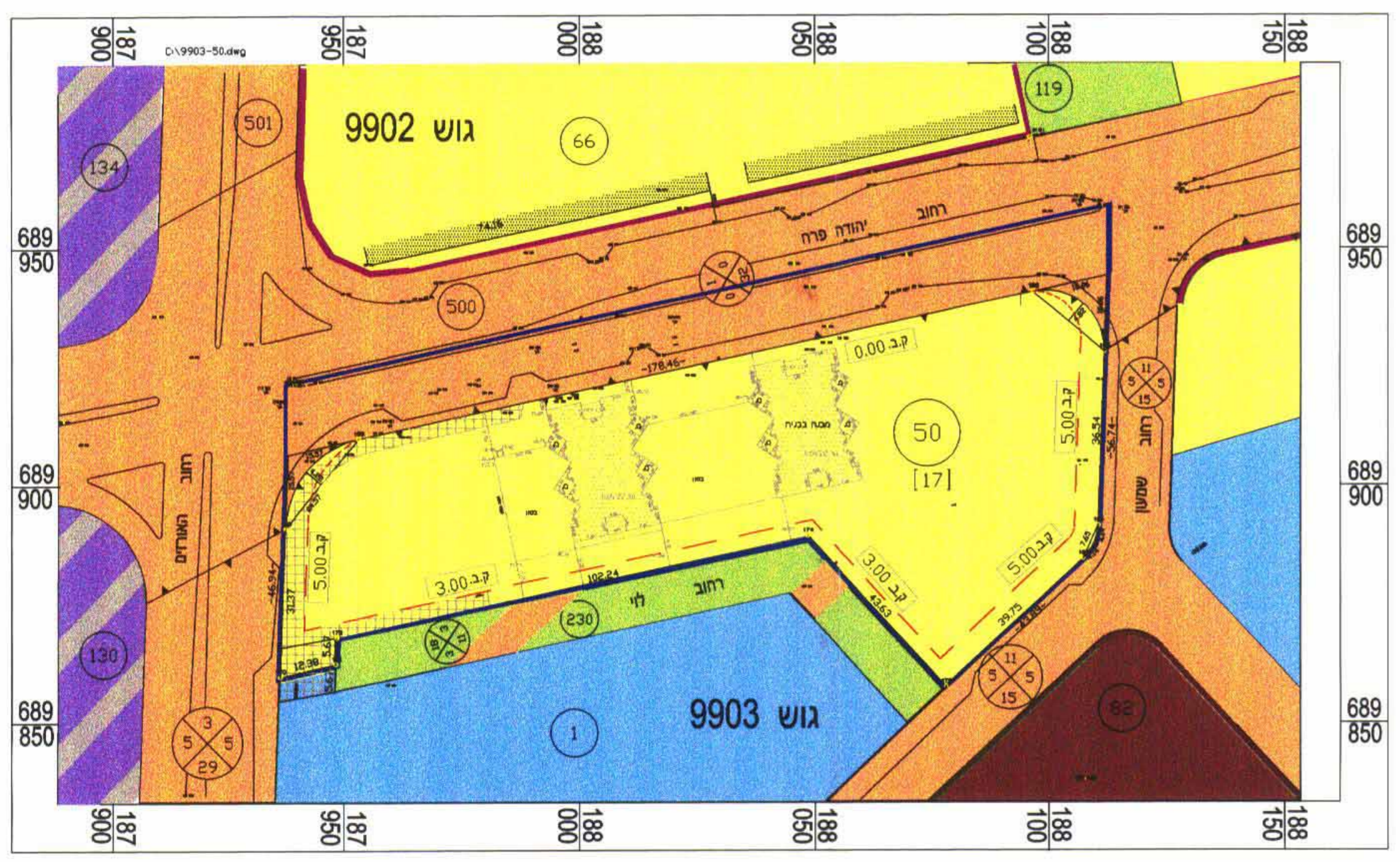


תוכנית מתאר מפורטת נת 15/750/א

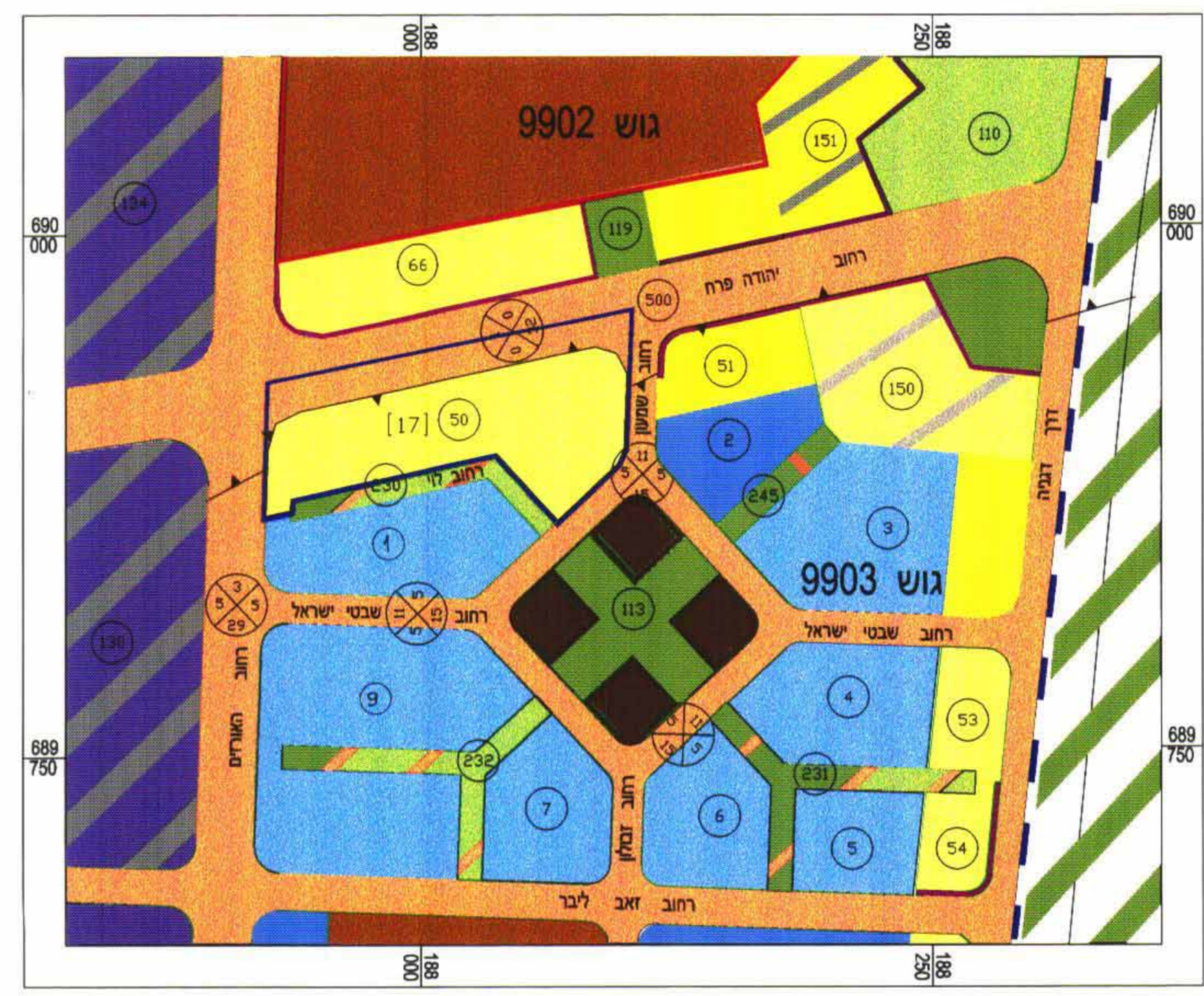
שינוי לתכנית מתאר נת 7/400
 שינוי לתכנית מתאר נת 750/750
 ונת 15/750/מק

משרד הפנים
 מחוז מרכז
 16.02.2005
 נתקבל

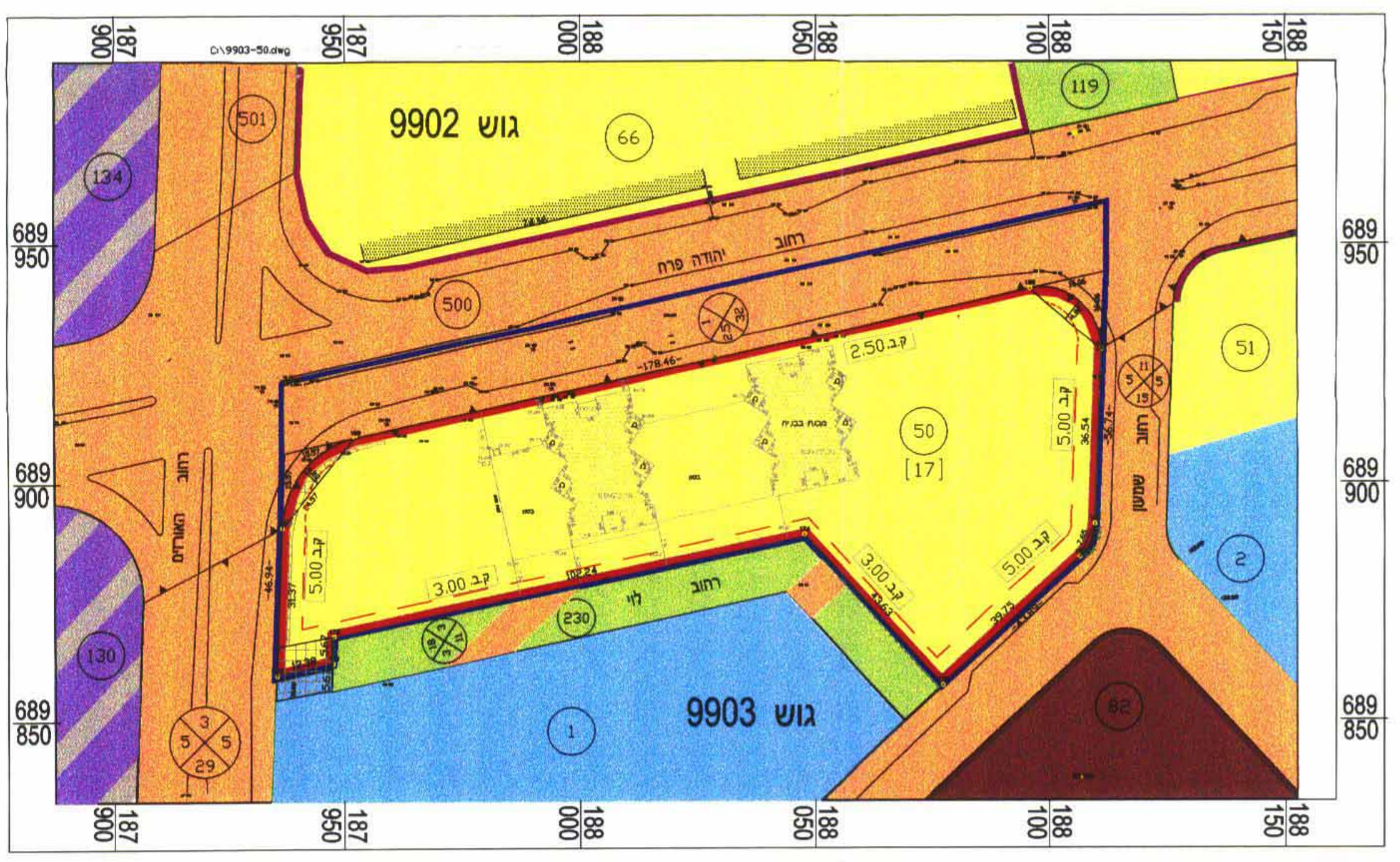
חוק התכנון והבניה חש"ק - 1965
 והעדה המחוזית למעשה לתכנון ולבניה נתניה
 ג' א
 28/10/05
 53
 נבדק וניתן לפקדון לאשר
 החלטת הועדה המחוזית / משנה מיום
 אדריכלון דרוקס
 2-10-05
 תאריך: מ'תשס"ה



תכנית מצב קיים קניימ 1:1000



תרשים סביבה קניימ 1:2500



תוכנית מצב מוצע קנ"מ 1:1000



תרשים התמצאות 1:20000

חתימת המתכנן:
 חתימת היוזם:
 חתימת בעל הקרקע:

טבלת יעודי שטחים

שטח מגרש	מגרש מסי	יעוד קרקע	מצב קיים
71.8 %	8542	50 / ע"י נת 750	מגורים ג
18.2 %	3350	500 / חק"ק	דרך קיימת
100 %	11892		סה"כ
71.8 %	8542	50 / ע"י נת 750	מגורים ג, מיוחד
18.2 %	3350	500 / חק"ק	דרך קיימת
100 %	11892		סה"כ

מקרא

[Symbol]	גבול התכנית
[Symbol]	גבול תב"ע בתוקף
[Symbol]	שטח מכללה
[Symbol]	אזור מיוחד
[Symbol]	אזור מגורים ב (5 קומות)
[Symbol]	אזור מגורים ג
[Symbol]	אזור מגורים ג מיוחד
[Symbol]	אזור משרדים ותעשייה נקיה
[Symbol]	שטח לבניני ציבור
[Symbol]	שטח ציבורי פתוח
[Symbol]	חזית מסחרית
[Symbol]	דרך קיימת
[Symbol]	בנין קיים
[Symbol]	מספר הדרך
[Symbol]	קוי בנין לדרך
[Symbol]	רוחב הדרך
[Symbol]	זיקת הגנה למעבר הולכי רגל
[Symbol]	אזור חקלאי
[Symbol]	דרך משולבת

17.07.2002

מודר מוסמך
 רשיון מס. 618
 רח. עמק חפר 69 נתניה

תאריך	מטרת העיכון
09.2002	
30.2002	
27.2003	
2.07.04	
7.07.05	עידכון מידת קומת קרקע

משרד הפנים
 מחוז מרכז
 16.02.2005
 נתקבל