מחוז המרכז
מרחב תכנון מקומי רחובות
תכנית שינוי מתאר מס' רח/550/ג/19
שינוי לתכנית רח/ 550/ 1

מחוז	:	המרכז
נפה	:	רחובות
מקום	:	רחובות
גוש	:	3703
חלקות	:	394
בעלי הקרקע	:	קליסקי מרדכי ושערי רחובות בניין והשקעות בע"מ רח' הרצל 208 רחובות רחובות 08-9470939
יזם התכנית	:	שערי רחובות בניין והשקעות בע"מ רח' הרצל 208 רחובות רחובות 08-9470939
מחבר התכנית	:	מ.ד. אשכנזי אדריכלים, הרצל 203 רחובות 08-9465764
שטח התכנית	:	882 מ"ר
ק.ב.מ	:	1: 250

משרד הפנים מחוז המרכז
חוק התכנון והבניה תשכ"ה - 1965
אישור תכנית מס' 550/1/ג/19
התכנית מאושרת מכח
סעיף 108 (ג) למ"ת
מתאריך 5/6/06
נייר הועדה השרונית

חוק התכנון והבניה תשכ"ה - 1965
הודעה הקהל לתכנון ולבניה
התכנית
תכנית מתאר/מפורטת מס' כ
לשינוי מס' 550/1/ג/19 כפוף
להוראות ו/או בהמשך לתכנית
מיום הודעה בהמלצה להפקדה/לאישור
הועדה

עו"ד
אדריכלים
מאזנים
בישראל
דוד אשכנזי
מס' רישיון 28352

שערי רחובות
בניין והשקעות בע"מ
ח.פ. 520043...

חתימת היזם

חתימת בעל הקרקע

חתימת המתכנן

תאריך 20.4.06

מקרא

- גבול תכנית
- גבול גוש
- מס' הגדרה
- קו בנין
- רוחב הדרך
- דרך מוצעת
- דרך קיימת
- מגורים א'
- מגורים א' מיוחד
- מגורים ב'
- מגורים ב' מיוחד
- מסחר + מגורים (מעל קיים)
- מסחר + מגורים (מעל מוצע)
- מסחרי
- שב"צ
- שצ"פ
- תרשים

מפת העיר רחובות

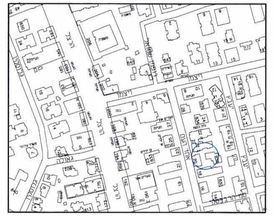

תרשים סביבה 1:2500

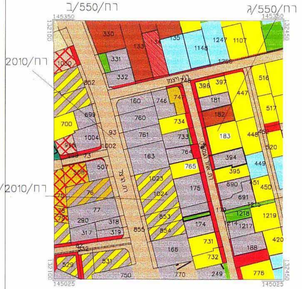

הערות
1. התכנית מבוססת על מפת נוף
2. הגבהים בסוגריים הם גבהים קיימים
הקשורים לרמפת הגבהים הערוניות.

מצב קיים
1:250

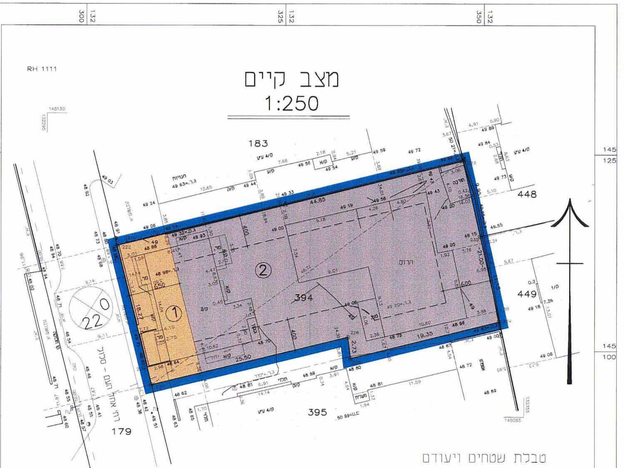

טבלת שטחים ויעודים

תכלית / מגרש מס'	שטח במ"ר	אחוז	יעוד	
1	119	13.50%	דרך	קיים
2	763	86.50%	מסחר	
סה"כ	882	100%		
1	119	13.50%	דרך	מוצע
2	763	86.50%	מגורים ג' מיוחד	
סה"כ	882	100%		

הערות:
1. התכנית מבוססת על תכנית מס' 192/34.
2. הגבהים מאוירים כרשת עירונית.

מצב מוצע
1:250

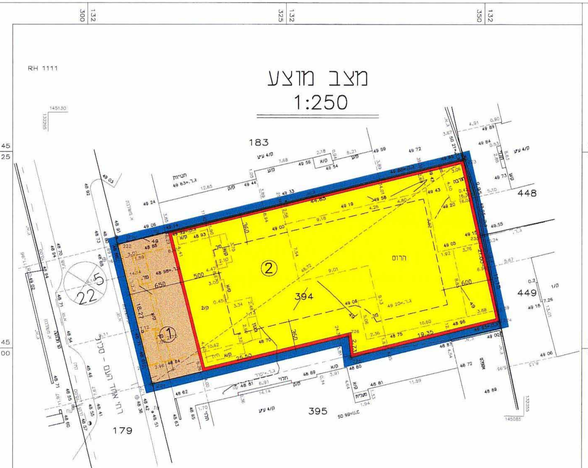

עדכון 3.3.2003

לא לצרכי רישום

תאריך 25.1.97 | ר.ב. 619
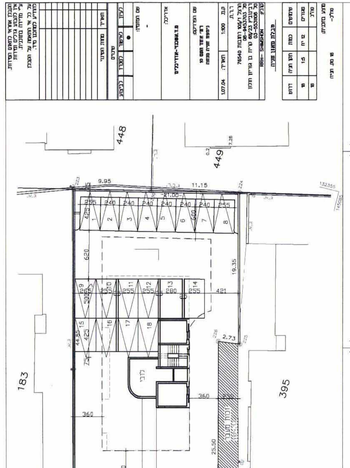
ר. גדסי- מודד מוסמך, רח' שלמה המלך 10 ראשל"צ 03-9615292