תוכנית מתאר מקומית מס' מר/קק/49
שינוי לתכנית מתאר ממרחבית גז/מד/במ/קק/4
מר/קק/18, מר/מק/קק/14
מר/מק/קק/55

מחוז	: מרכז
עיר	: רמלה
מקום	: רחוב
גוש	: 5292
חלקה	: 22
מגרש	: 2,2,2 (מ/מ/מ/מ/מ)
רחוב	: מרכז 8
בעל הקרקע	: מינהל מקרקעי ישראל
יזם התכנית	: חברי מרי ופי, מרכז 8 רמלה, טל: 08-9269465
המתכנן	: שרשבסקי-מרש אדריכלים בע"מ, יהודה רבי 3/9, רל"ב, מערים מעצבים, טל רמי 0523 טל: 03-5610875
שטח התכנית	: 5,420 דונם
בעל מדה	: 1:250

מקרא

- גבול תכנית
- מגרים א
- מבנה קים
- מבנה חדש
- שרשבסקי - מרש אדריכלים בע"מ
- בעל הקרקע
- יזם התכנית

משרד הפנים מחוז המרכז
ועדה מקומית לתכנון ובנייה מודיעין - רמלה
אישור תכנית מס
מתכנית מתאר מקומית מס
מיום 1.08 בו בוקר
מהתאריך
ועדה מקומית לתכנון

דוד אמוני
מהנדס העיר
מהנדס הועדה המקומית

בעל הקרקע
יזם התכנית

13 יוני 1999

המטרה: רעות
גוש: 5292
חלקה: 22
מגרש עפי תב"ע: 2,2,2
בעל הקרקע: מ.מ.י.
הוק עבור: מגרי יוני
קנה: 1:250
שטח מדוד: 0.420 ר

הערות
שים לב הוצא הערה המשמיע לחכנת
קנה זמנה מבוים הקנה מחוד בנה

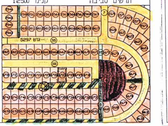

תרשים סביבה 1:2500

עקרון מתאר ופיתוח:
מאורים א'
גבול מגרש ומאזן
דרך קיימת
דרך משולבת
מוסדות חינוך
שצ"פ

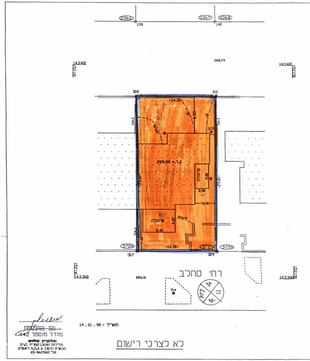

תאריך 14.6.99

מודד מוסמך
הודעת מדידה
מס' 5000-99

תכנית מצב קיים (מדידה) 1:250

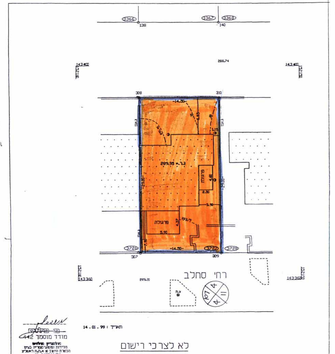

תאריך 14.6.99

מודד מוסמך
הודעת מדידה
מס' 5000-99
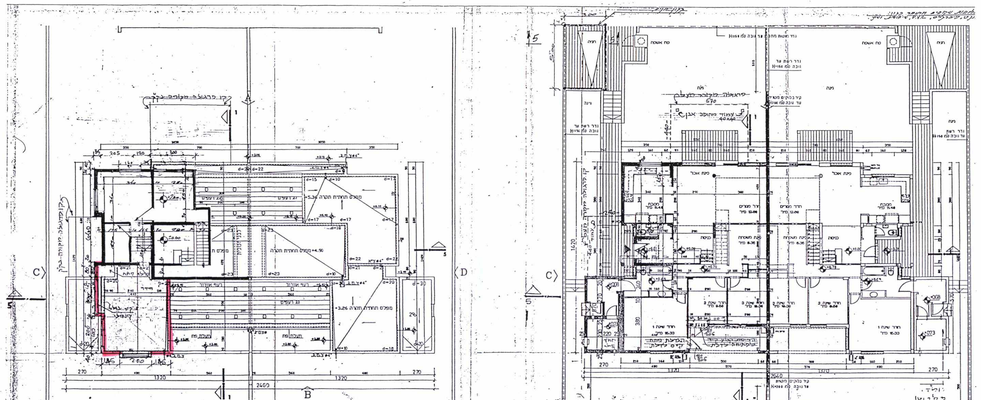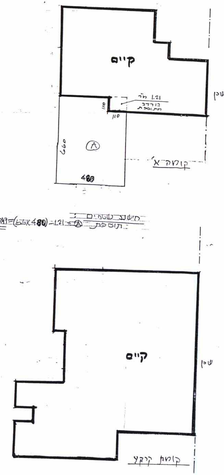
תכנית מצב מוצע (מדידה) 1:250