מרחב תכנון מקומי "אל-טירה"
תכנית שינוי מפורטת מס' מר\2552
שינוי לתכנית מתאר מס' ממ\1\920

נבדק ונימצו להפקדה/ לאישור
החלטת הועדה מקומית מאשר מיום 31.12.01
תאריך מהנדס הועדה

מחוז : המרכז
נפה : השרון
המקום : טירה
גוש : 7778
חלקה : 8 חלק
היזום : בלאל פדאלה טירה 44915 מל 050546134
בעלי : שונים
מחבר : דיר פחמי בשארה אדריכל ומתכנן ערים
טירה 44915 מל 09-7936090

שטח התכנית : 0.812דו
קנ"מ : 1:250
מס' יחי"ד : 3 יחי"ד

משרד הפנים
מחוז המרכז
נתקבל ביום 31.12.01
נתקבל ב ד ק ב ל
מספר תיק

משרד הפנים מחוז המרכז
חוק התכנון והבניה תשכ"ה - 1965
אישור תכנית מס' 2552
הוחלט להמליץ בפני הועדה המקומית לתכנון ובניה אל טירה
בישיבתה מס' 2552 מתאריך 31.12.01
להפקיד את התכנית
יו"ר הועדה המחוזית

חוק התכנון והבניה תשכ"ה 1965
הועדה המקומית לתכנון ובניה אל טירה
הפקידה את התכנית בישיבתה מס' 2552 מתאריך 31.12.01
יו"ר הועדה המקומית

מקרא :
גבול תוכנית
איזור מגורים
דרך קרימת

טבלת שטחים - מצב קיים

מס'	ייעוד	שטח ד'	אחוז %
1	מגורים	0.812	100
	דרך	———	
2			
סה"כ		0.812	100

טבלת שטחים - מצב מוצע

מס'	ייעוד	שטח ד'	אחוז %
1	מגורים	0.812	100
	דרך	———	
2			
סה"כ		0.812	100

תכנית בינוי 1:250

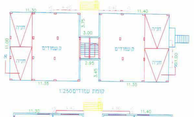

מצב מוצע
קנ"מ 1:250

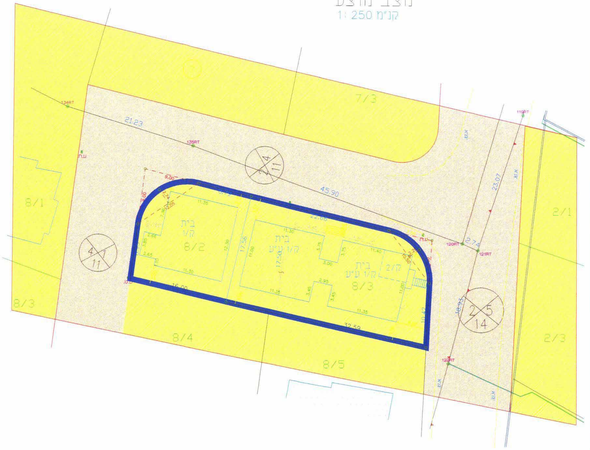

מצב קיים
קנ"מ 1:250

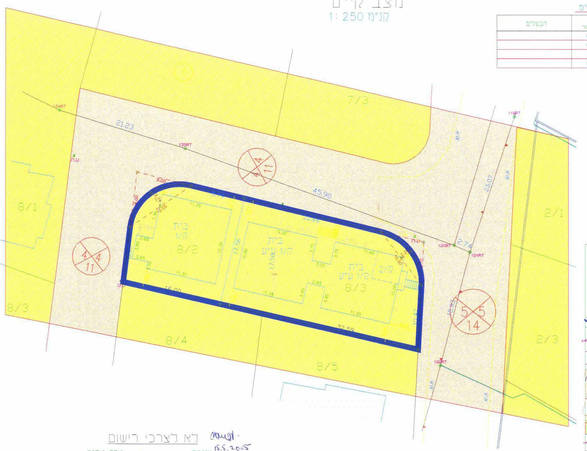

טבלת שטחים

מחוז : המרכז
נפה : השרון
מקום : טירה
גוש : 7778
חלקה : 8 (חלק)
השטח : 0.812
הוכן עבור

הערות
1) התכנית מבוססת על מפת גוש רשמי 7778
2) התכנית בגבולות קטני השטחים מתחת 2500מ"ר

תרשים סביבה 1:250

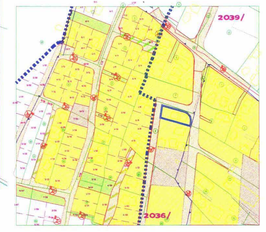

לא לצרכי רישום
מודד מוסמך
מס' משאם מודדים ואדריכ ומודד מוסמך מ"ר בקבוצה מס' 40400 מל-7993482-55