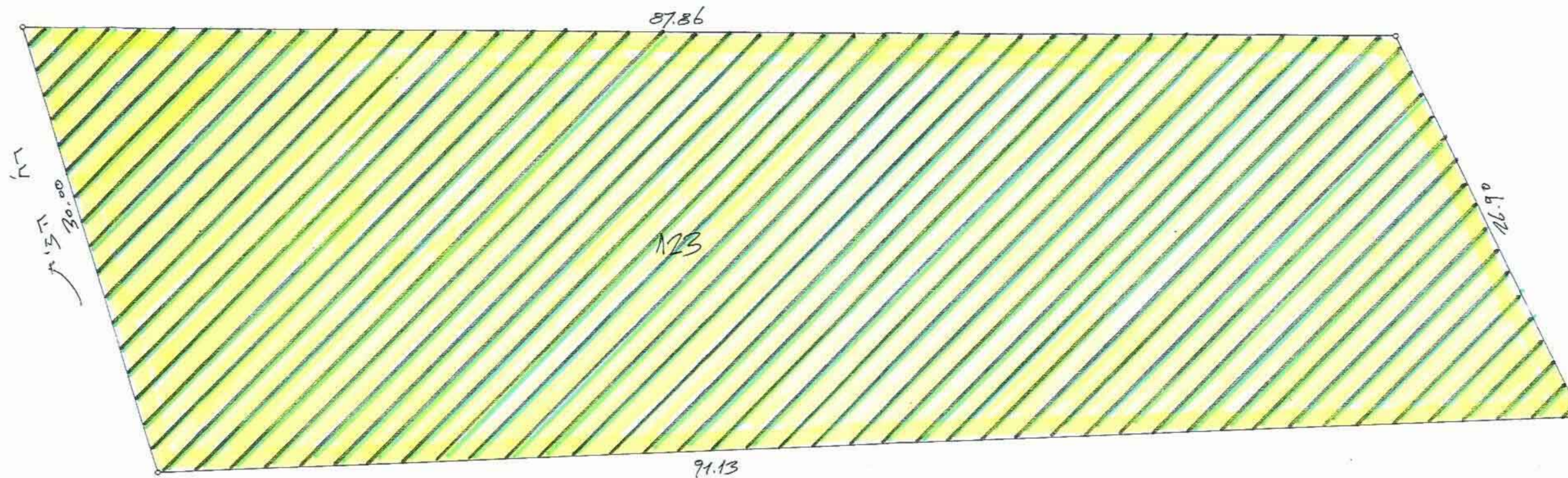



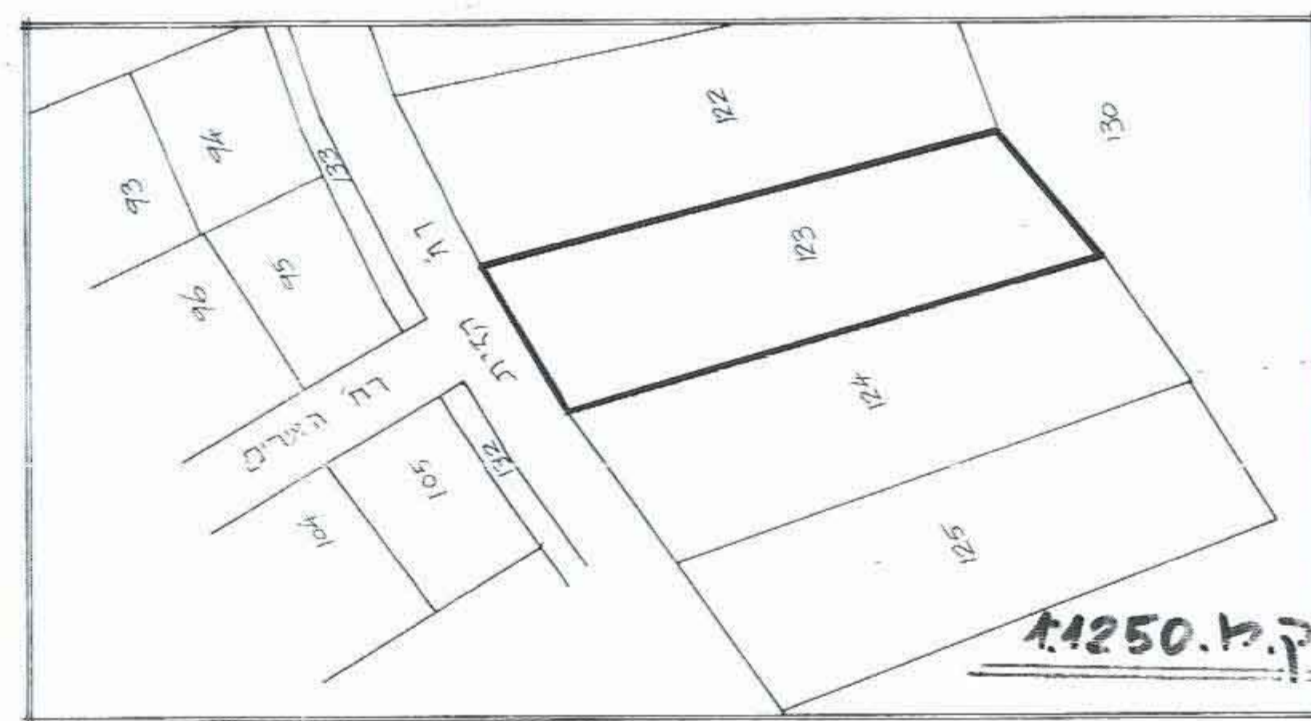
תרשים מגרש כווצע ק.מ. 1:250

חגי וויס-מודד מטמון
מ.ר. 684

2/5/05



תרשים מגרש קים ק.מ. 1:250



תרשים סביבה ק.מ. 1:250

חגי וויס-מודד מטמון
מ.ר. 684

2/5/05

חוק התכנון והבניה תשכ"ה-1965
הועדה המקומית לתכנון ובניה
ת"ת
הכנית מס': 201/562
להפקדה בשיעור מס' 201/562
מיום 20.11.92
מח"ס תכ"ה
י"בב ת"ת

משרד הפנים
מחלקת תכנון
נתקבל
יום 20.11.92

משרד הפנים
מחלקת תכנון
נתקבל
יום 20.11.92

מרחב תכנון מקומי "דרום תשרון" תכנית מפורטת מס' 201/562
על פי הוראות פרק ג' לחוק התכנון והבניה תשכ"ה-1965 (להלן ה"חוק")
שינוי לתוכנית מפורטת מס' 201/562

א. תאור המקום:	מחוז:	מרכז:
נפת:	נפת תקוה	
יעד מקומי:	גני-יהודה	6689
גוש:	123	141
חלקה:	הזית 7	

ב. גבול התכנית ותכולתה: תכנית זו תחול על השטח המתואר בקו כחול כהה בתשריט המצורף לתכנית זו ותמחווה חלק כלתי נפרד ממנה.
ג. שטח התכנית: רק החלקה - 2395 מ"ר
ד. בעל המקרקע: מנהל מקרקעי ישראל
ה. יוזם התכנית: מאיר גובר ת.ז. 3012703
ו. מחבר התכנית: אדריכל אבי שפויזמן - רשיון אדריכל 23270

מקרא:	גבול התכנית: (בצבע כחול)
	גבול גוש ומספר:
	גבול חלקה ומספר:
	גבול מגרש ומספר:
	אזור מגורים חקלאיים:

משרד הפנים מודד 201/562
חוק התכנון והבניה תשכ"ה-1965
הפקדת תכנית מס' 201/562
הועדה המקומית לתכנון ובניה ת"ת
יום 20.11.92
אדריכל
שפויזמן - סט
אדריכל
חוק התכנון והבניה תשכ"ה-1965

חתימת יוזם התכנית
חתימת הועד המקומי
חתימת המנהל
מנהל המקרקעי
מאיר גובר

משרד הפנים
מחלקת תכנון
נתקבל
יום 20.11.92