

משרד הנדסה ומכשירים
 תחום הנדסה והנדסה משותפת - 2005
 אישור תכנון מס' 151-056
 תאריך תכנון: 21.07.2006
 חתום: [שם]
 חתום: [שם]

21 שרד הנדסה
 מחוז תל אביב
 21.07.2006
 כ"ד ק"כ
 חתום: [שם]

מחוז המרכז מרחב תכנון מקומי כפר-סבא

שינוי תוכנית מתאר כס/ב/2/כ
 שינוי לתוכנית מתאר כס/במ/2 כס/ו/ו/גג כס/ו/ו/גג/א
 כס/ו/ו/גג/ב כס/ו/ו/גג/ג כס/ו/ו/גג/ד כס/ו/ו/גג/ה

מחוז: המרכז
 נפה: פתח-תקווה
 מקום: כפר-סבא

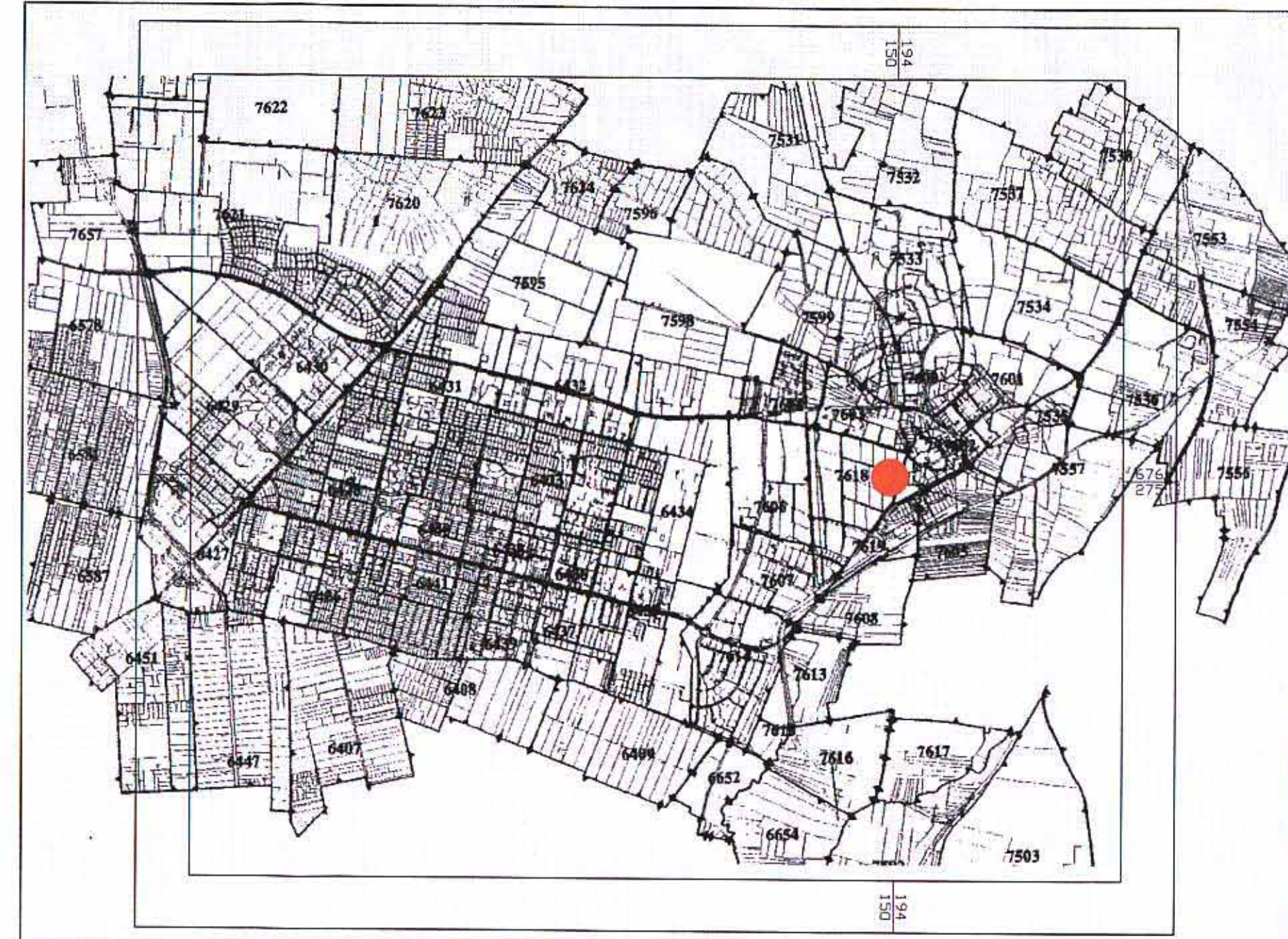
רחוב: עמק דותן 20, עמק חרוד 9
 גוש: 7618
 חלקה: 178

שטח התוכנית: 1,841 דונם
 יזום התוכנית: בלושטיין חי בע"מ
 רח' בן יהודה 77 כפר-סבא, טל' 09-7677777
 בעלי הזכויות בקרקע: בלושטיין חי בע"מ
 רח' בן יהודה 77 כפר-סבא, טל' 09-7677777
 בעל הקרקע: מ.מ.
 עורך התוכנית: ארז חי אדריכל (מספר רשון 88224)
 רח' לוי אשכול 78 ת"א, טלפקס 03-7410108

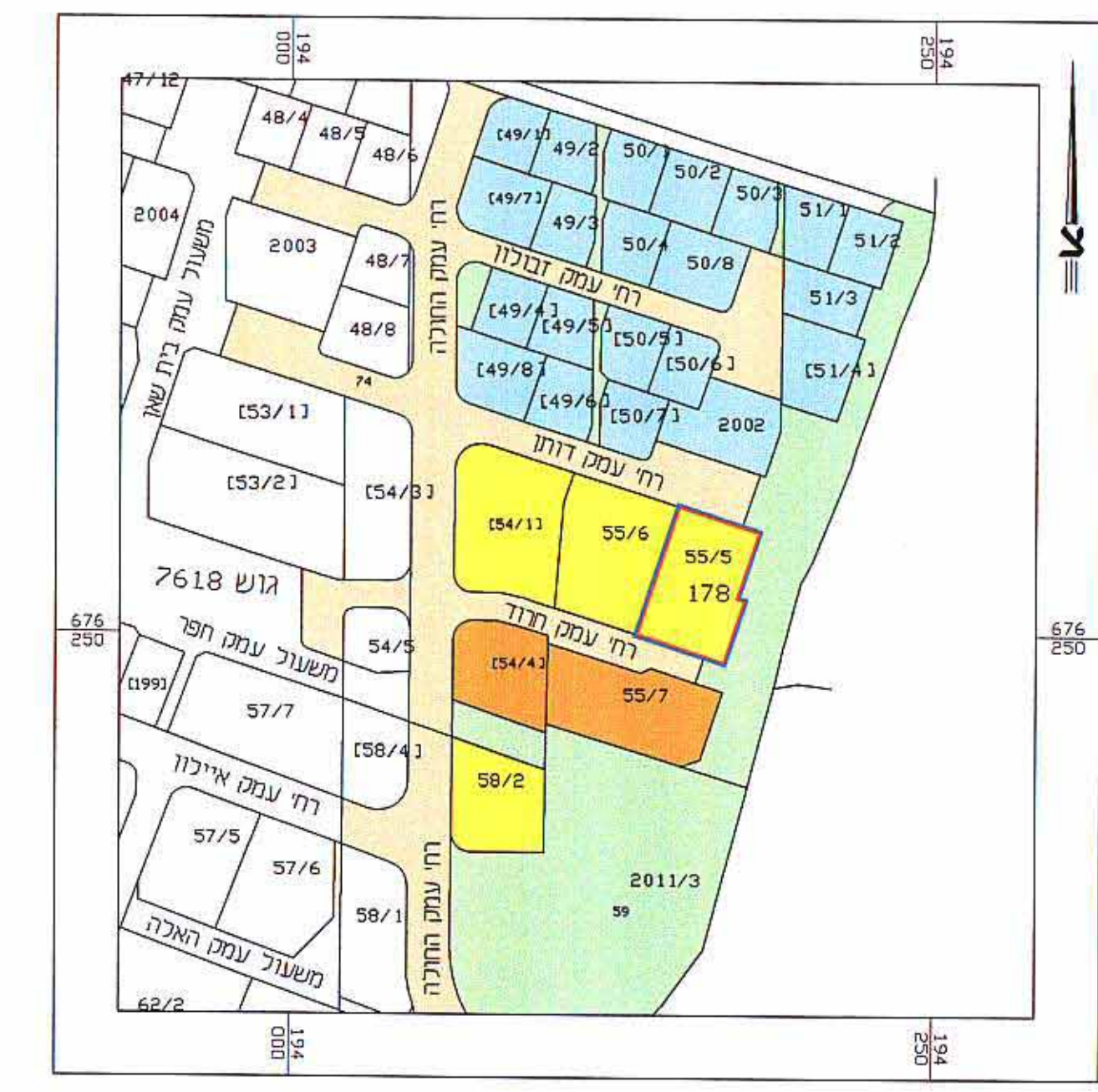
קב"מ: 1:2500 1:500 1:250

מקרא:

- גבול תוכנית
- דרך חדשה
- מס' דרך
- קו בנין
- רוחב הדרך
- אזור מגורים ב' ג'
- אזור מגורים ב'
- אזור מגורים מיוחד-בנה דירתך
- שטח ציבורי פתוח
- מס' קומות
- מס' דורות
- מס' חלקה רשום
- מס' חלקה זמני
- גבול חלקה
- קו בנין

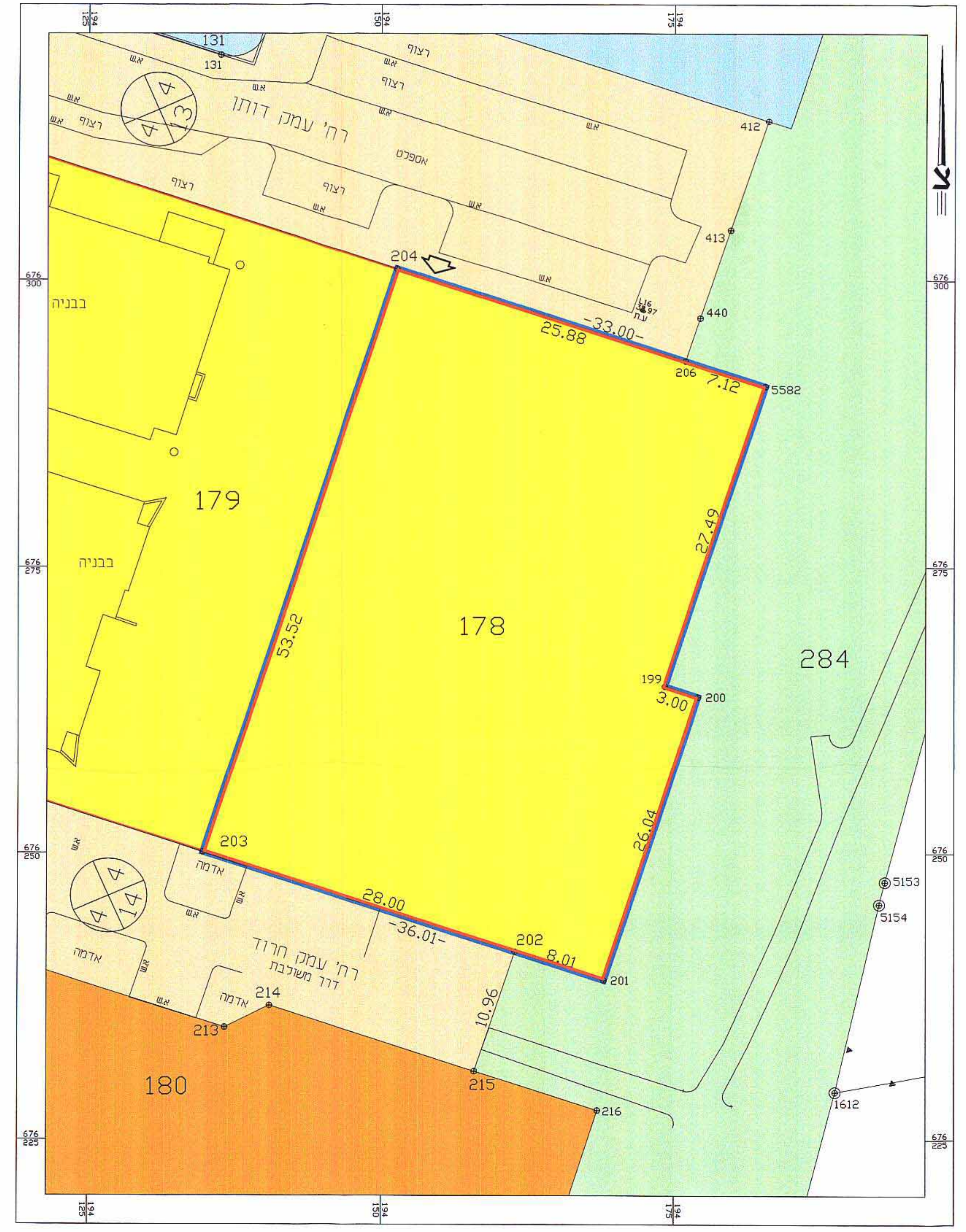


תרשים התמצאות כללי



תרשים סביבה קב"מ 1:2500

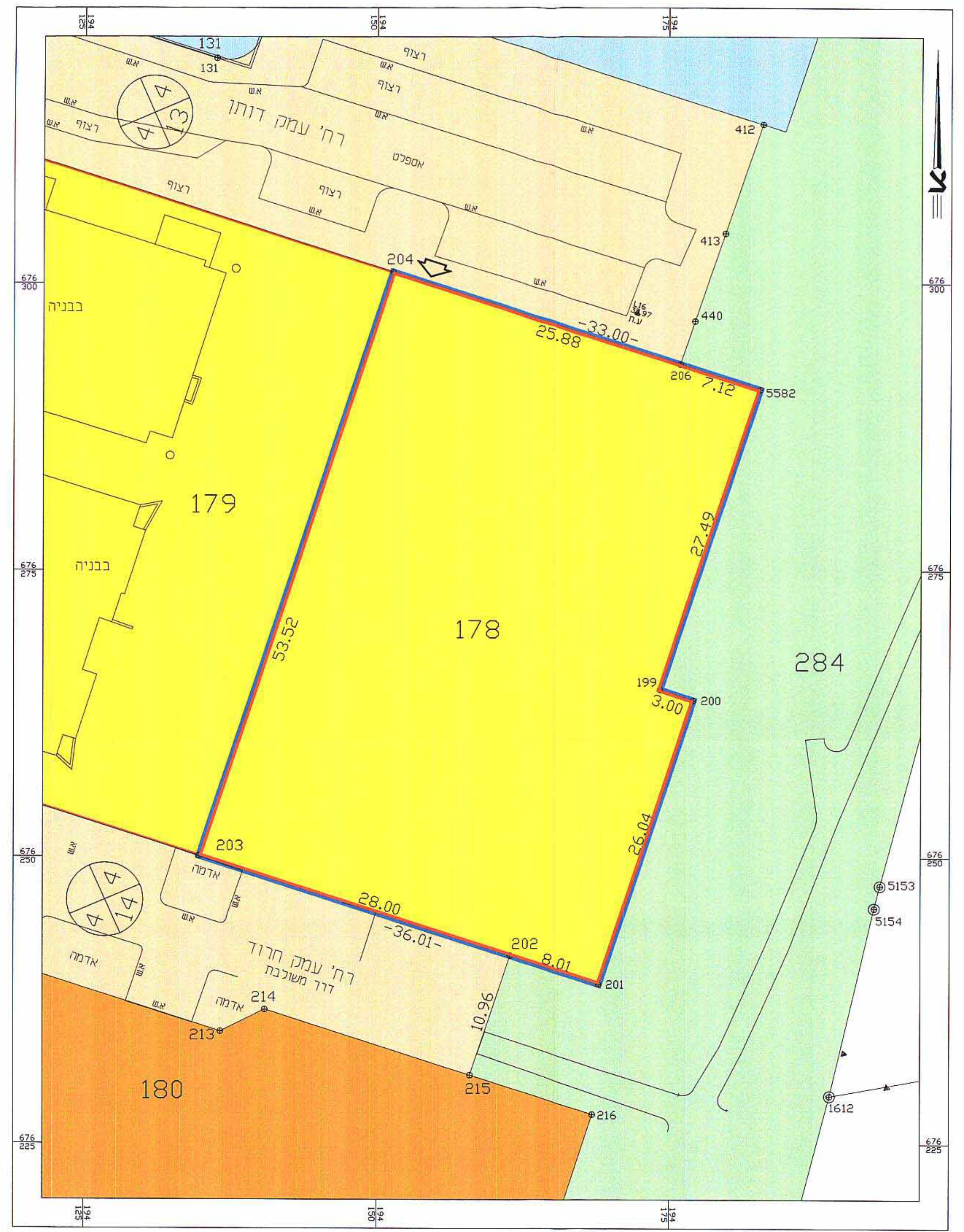
מפה טופוגרפית קב"מ 1:250



תוכנית מצב מוצע

מדבא מדידות והנדסה בע"מ
 חברול 3 תל אביב טל: 03-6485999 פקס: 03-6487272
 אריה פישמן מודד מוטנד רשיון מספר 368
 חתימת המודד: 20.04.04
 מספר חו"י MD3394 פרינט מספר

מפה טופוגרפית קב"מ 1:250



תוכנית מצב קיים

מדבא מדידות והנדסה בע"מ
 חברול 3 תל אביב טל: 03-6485999 פקס: 03-6487272
 אריה פישמן מודד מוטנד רשיון מספר 368
 חתימת המודד: 20.04.04
 מספר חו"י MD3394 פרינט מספר

אבנ' חי אדריכל
 לוי אשכול 78 ת"א
 טלפקס: 03-7410108

עורך התוכנית:

בלושטיין חי בע"מ

בעלי זכויות בקרקע:
 (ע"פ חוזה פיתוח)

בלושטיין חי בע"מ

חתימת יזום: