מרחב תכנון מקומי - אל טירה
תכנית מתאר מפורטת מס. טר/ 2664
תיקון לתכנית מפורטת טר/במ/3003

מחוז.....המרכז
נפה.....השרון
המקום.....טירה
גוש.....7766
מגרש.....16 חלק מגרש מס'(מאוחד)
שטח התכנית.....0.565 ד'
היזום.....נעימה דעאס 050-274-2746-קל 4495-טירה
הבעל.....נעימה דעאס 050-274-2746-קל
המתכנן.....ע. אדריכל יאסר 050-562-7742-קל 4495-טירה

מקרא
גבול התכנית
אזור מגורים ג'
דרך קיימת מאושרת
שטח הוצאי
שצפ
שביל

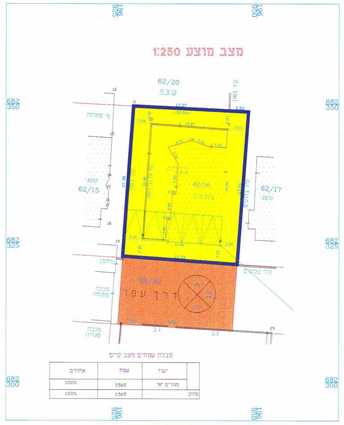

מבנים שמיים מצב קיים

	שטח	אחוזים
מגורים יא'	1565	100%
סה"כ	1565	100%

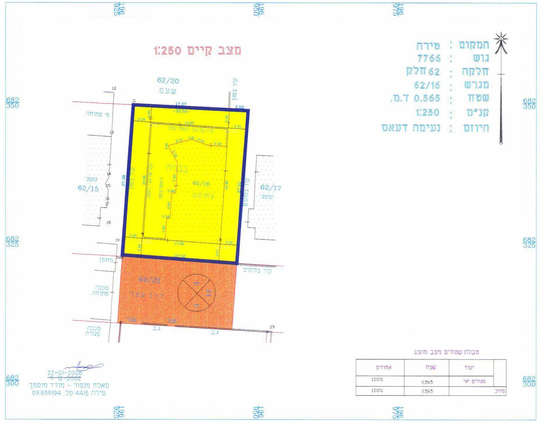

המקום : טירה
גוש : 7766
חלקה : 62 חלק
מגרש : 62/16
שטח : 0.565 ד.מ.
קנ"מ : 1:250
היזום : נעימה דעאס

מבנים שמיים מצב מוצע

	שטח	אחוזים
מגורים יא'	1565	100%
סה"כ	1565	100%

22-10-2025
מאכח מהנדס ע. מדד מספר 09939194 מר 4415 טירה

תכנית בנוי

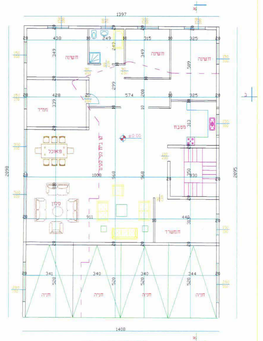

תכנית קומת עמודים 1:100

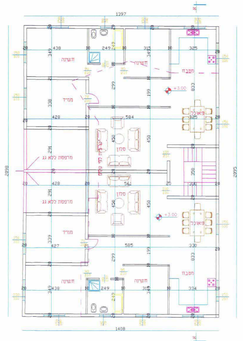

תכנית קומה א' 1:100

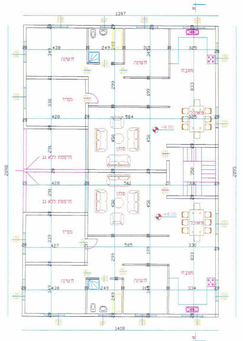

תכנית קומה ב' 1:100

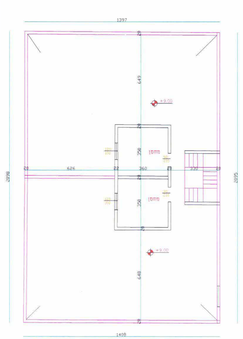

תכנית גג 1:100

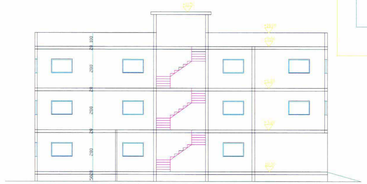

חתך א-א 1:100

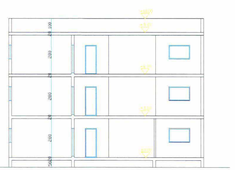

חתך ב-ב 1:100

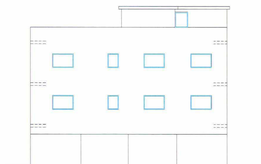

חזית הארות 1:100

נבדק ונמצא תואם לדרישות לצורך
מהנדס העיר / מהנדס המחוז
מהנדס המחוז

משרד הפנים מחוז המרכז
מינהל התכנון
אישור מגבלות מיוחדות
מגבלות הקמת מקומות הבילוי
מגבלות
מס' מגבלות
מס' מגבלות מחוזיות

משרד הפנים
מחוז מרכז
אישור
מס' מגבלות