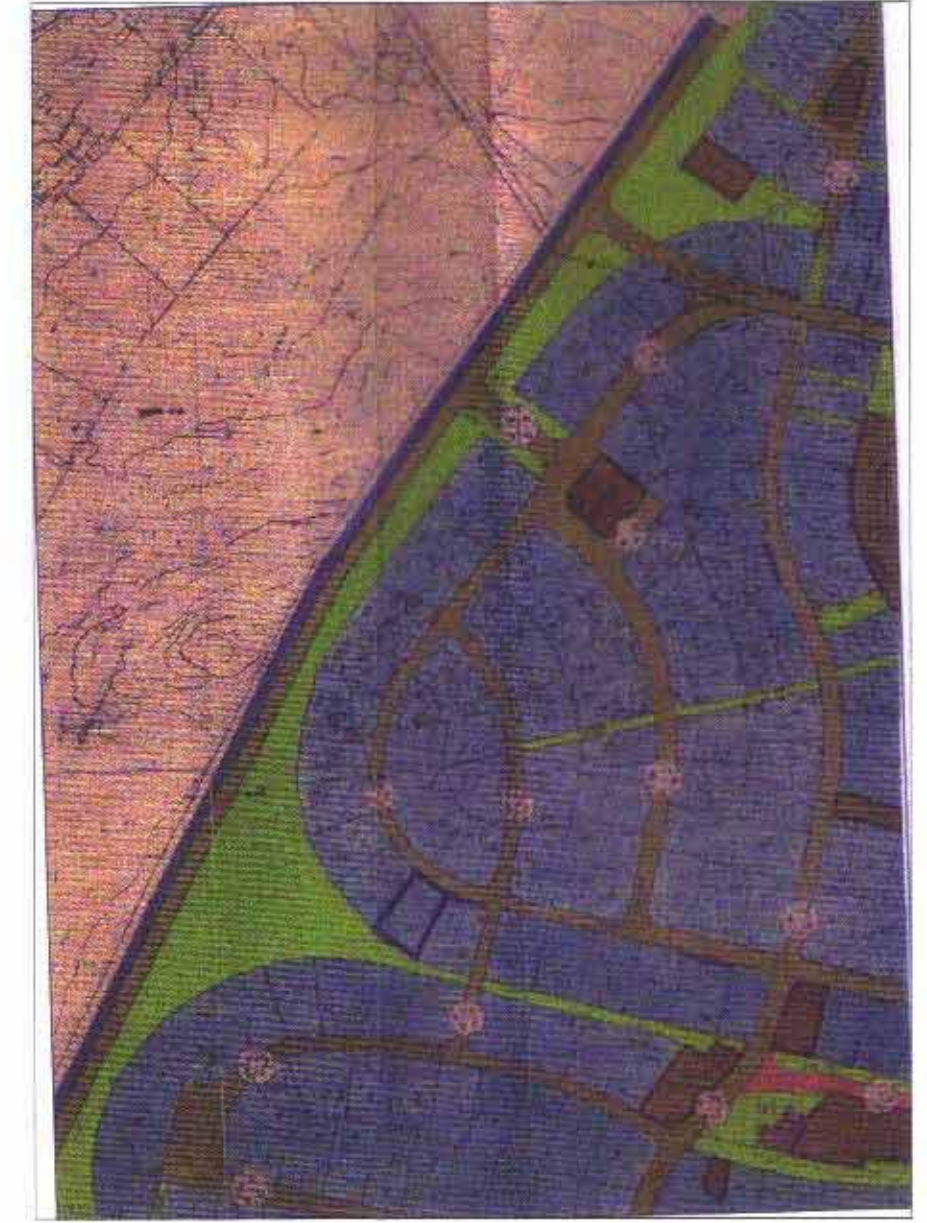


**מחוז מרכז
מרחב תכנון מקומי
ראשון לציון**

תכנית מפורטת מס' רצ/מק/56/22/ו' שינוי לתכנית רצ/ו' 22/06
מחוז: מרכז
נפה: רחובות
מקום: ראשון לציון, רח' נחמיה 38
גוש: 4247
חלקה: 160
שטח התכנית: 1218 מ"ר

משרד המרחב והתכנון
מחוז מרכז
17.05.2006
נת קבל
יו"ר מ"מ

בעל המקרקע: מיהל מקרקעי ישראל.
חיסום: משה אבנר מרח' רבי נחמיה 38, ראש"צ.
עורך התכנית: אדרי' איירית אמיר מ.ר. 24487
ראש"צ, רח' י.ל. פינסקר 28.



- 160 מקרא:
- מס' חלקה:
- מס' חלקה:
- גבול התכנית:
- מגורים ב':
- שצ"פ:
- לחריטה:
- דרך קיימת:
- קר בניין:

ועדה מקומית ראשון לציון
אשרת תכנית מס' רצ/מק/56/22/ו' שינוי לתכנית רצ/ו' 22/06
תחום הסקטור החדש יכיל את התכנית
בשיטת מס' 277/2005
15.3.06
יו"ר מ"מ

תרשים התמצאות:

החיסום:
מ"מ

בעל המקרקע:
מ"מ

תותמות:

אדריכלית:
מ"מ

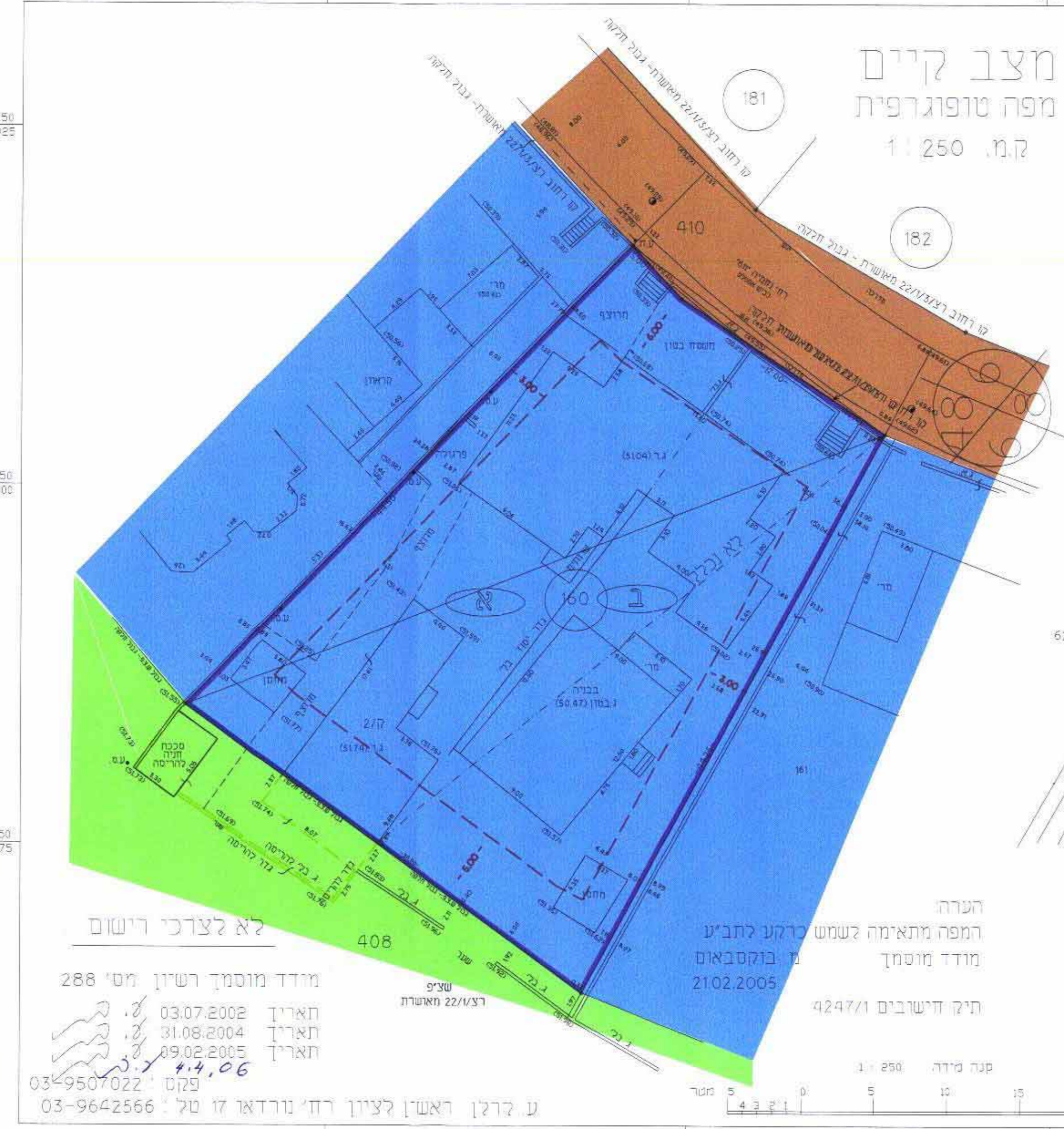
20.03.06
תאריך:

ועדה מקומית:

ראשון לציון
גוש 4247
חלקה 160
שטח 1,218 ד'
הוכן עבור: משה אבנר

מטרת התכנית: רקע/ת.ב.ע. נקודתיים

תרשים סביבה 1:2500



ראשון לציון
גוש 4247
חלקה 160
שטח 1,218 ד'
הוכן עבור: משה אבנר

מטרת התכנית: רקע/ת.ב.ע. נקודתיים

תרשים סביבה 1:2500

הערה:
המפה מתאימה לשמש כרקע לתביע
מועד מוסמך
תיק חישובים 4247/ו'
21.02.2005

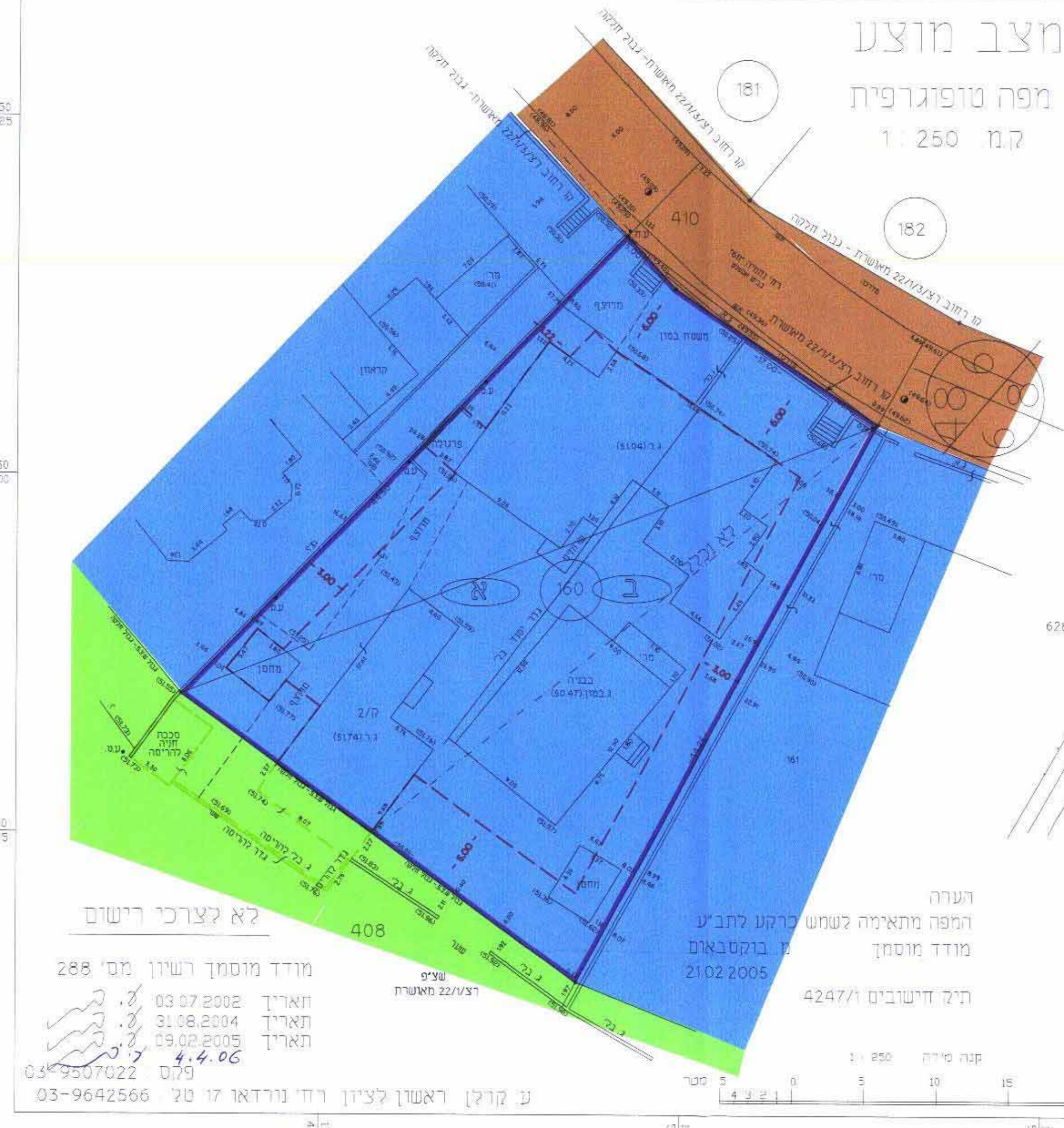
הערה:
המפה מתאימה לשמש כרקע לתביע
מועד מוסמך
תיק חישובים 4247/ו'
21.02.2005

מועד מוסמך ראשון לציון מס' 288
תאריך: 03.07.2002
תאריך: 31.08.2004
תאריך: 09.02.2005
4.4.06
ע. קרן ראשון לציון רח' נורדאו 17 טל' 03-9642566
03-9507022

ראשון לציון
גוש 4247
חלקה 160
שטח 1,218 ד'
הוכן עבור: משה אבנר

מטרת התכנית: רקע/ת.ב.ע. נקודתיים

תרשים סביבה 1:2500



ראשון לציון
גוש 4247
חלקה 160
שטח 1,218 ד'
הוכן עבור: משה אבנר

מטרת התכנית: רקע/ת.ב.ע. נקודתיים

תרשים סביבה 1:2500

הערה:
המפה מתאימה לשמש כרקע לתביע
מועד מוסמך
תיק חישובים 4247/ו'
21.02.2005

הערה:
המפה מתאימה לשמש כרקע לתביע
מועד מוסמך
תיק חישובים 4247/ו'
21.02.2005

מועד מוסמך ראשון לציון מס' 288
תאריך: 03.07.2002
תאריך: 31.08.2004
תאריך: 09.02.2005
4.4.06
ע. קרן ראשון לציון רח' נורדאו 17 טל' 03-9642566
03-9507022