

מרחב תכנון מקומי מועצה אזורית עמק חפר תכנית ע"ח/מק/1/6 ע"ח/מק/1/6 שיטת לתכנון מתאר ע"ח/200 על תיקוניה ע"ח/10/1

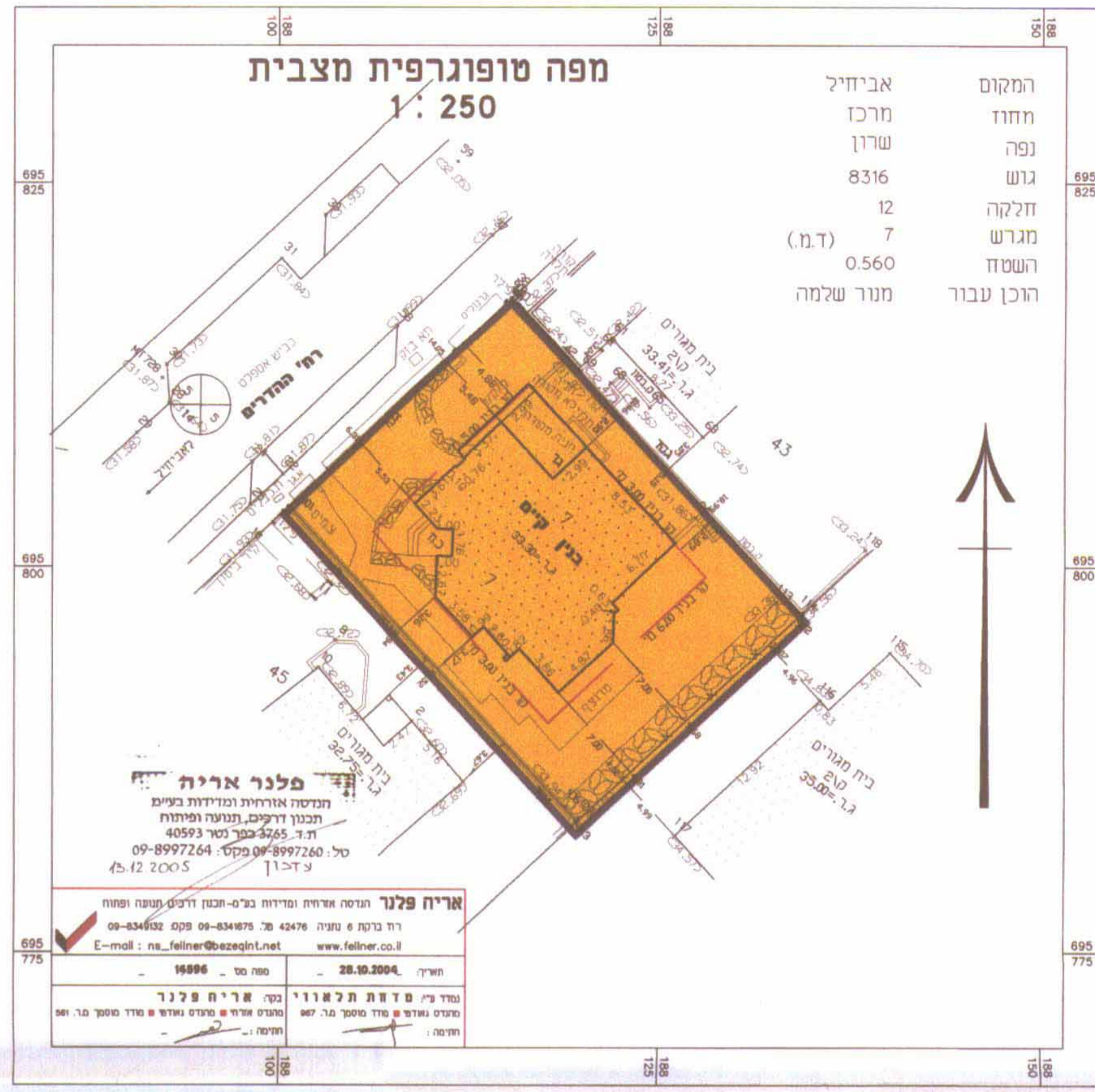
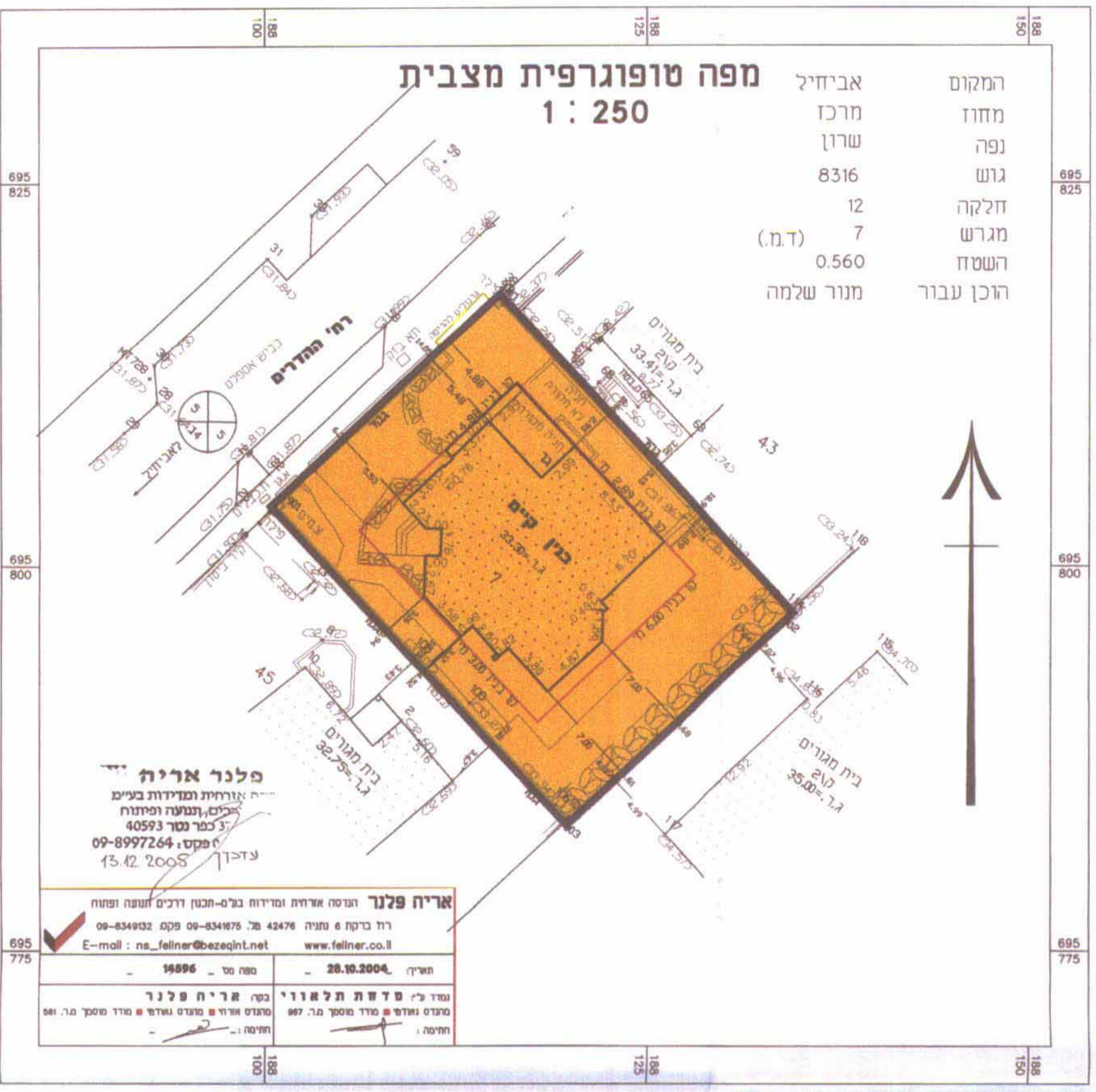
מחוז: המרכז
נפה: השרון
מועצה אזורית: עמק חפר
מקום: אביחיל
גוש: 8316
חלקי חלקה: 12
מגרש: 7 (עפ"י תב"ע ע"ח/10/1)
בעל זכות החכירה בקרקע: שרה ושלמה מנור רח' והגדרים אביחיל טל' 09-8829288
היום: שרה ושלמה מנור רח' והגדרים אביחיל טל' 09-8829288
עורך התכנית: חיימי שניידר - אדריכל שד' בנימין 60 נתניה 052-8616024
שטח התכנית: 560 מ"ר
קני"מ: 1:250 ו-1:250

החתימות

ועדה מקומית ע"ח/מק/1/6
 ועדה מקומית ע"ח/מק/1/6
 ועדה מקומית ע"ח/מק/1/6
 ועדה מקומית ע"ח/מק/1/6

בעל הקרקע: שרה ושלמה מנור רח' והגדרים אביחיל טל' 09-8829288
 חתום: [חתימה]
 תאריך: 24.07.2008

ועד הישוב: [חתימה]
 תאריך: 24.07.2008

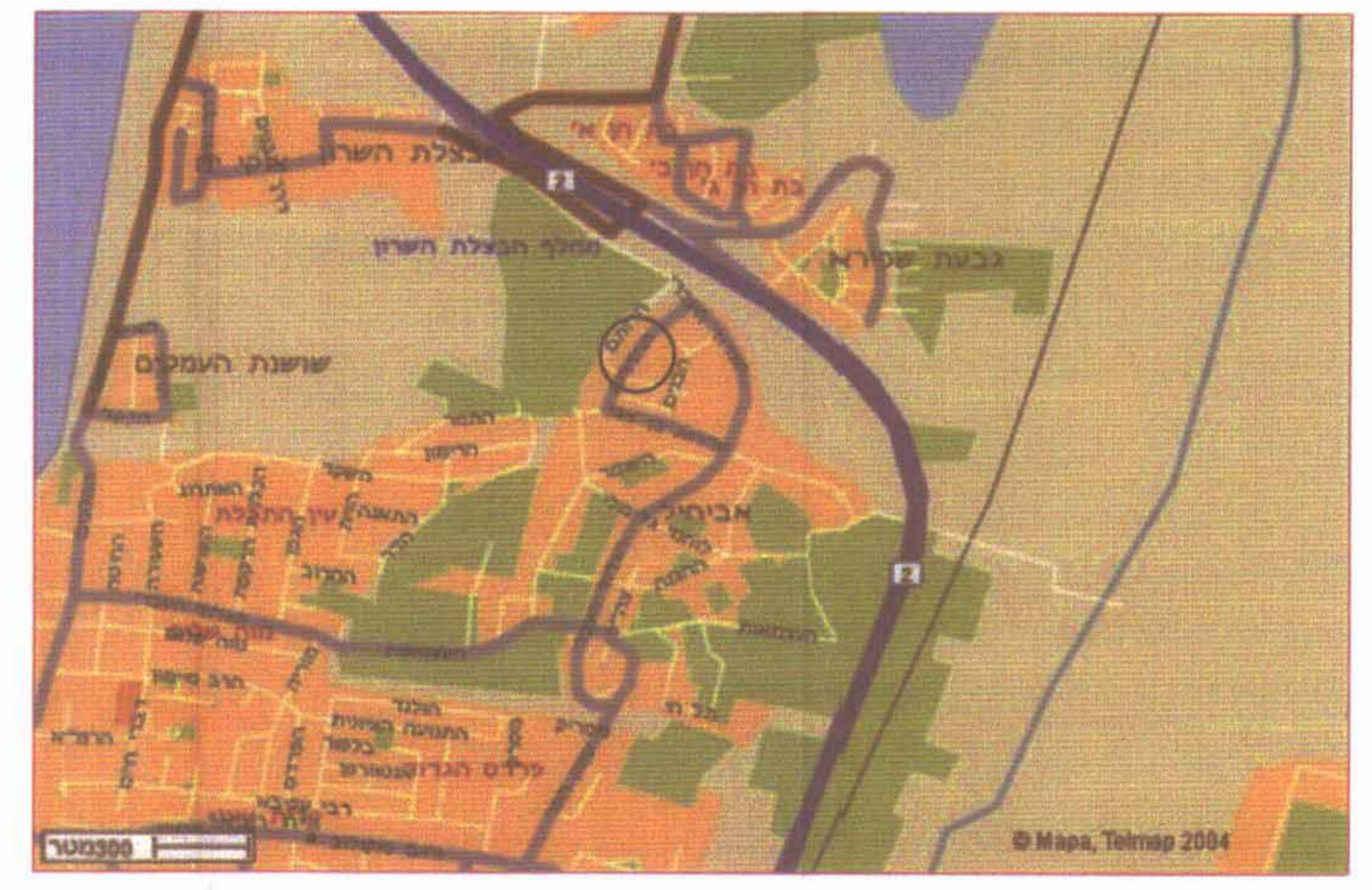


מצב חוצע 1:250

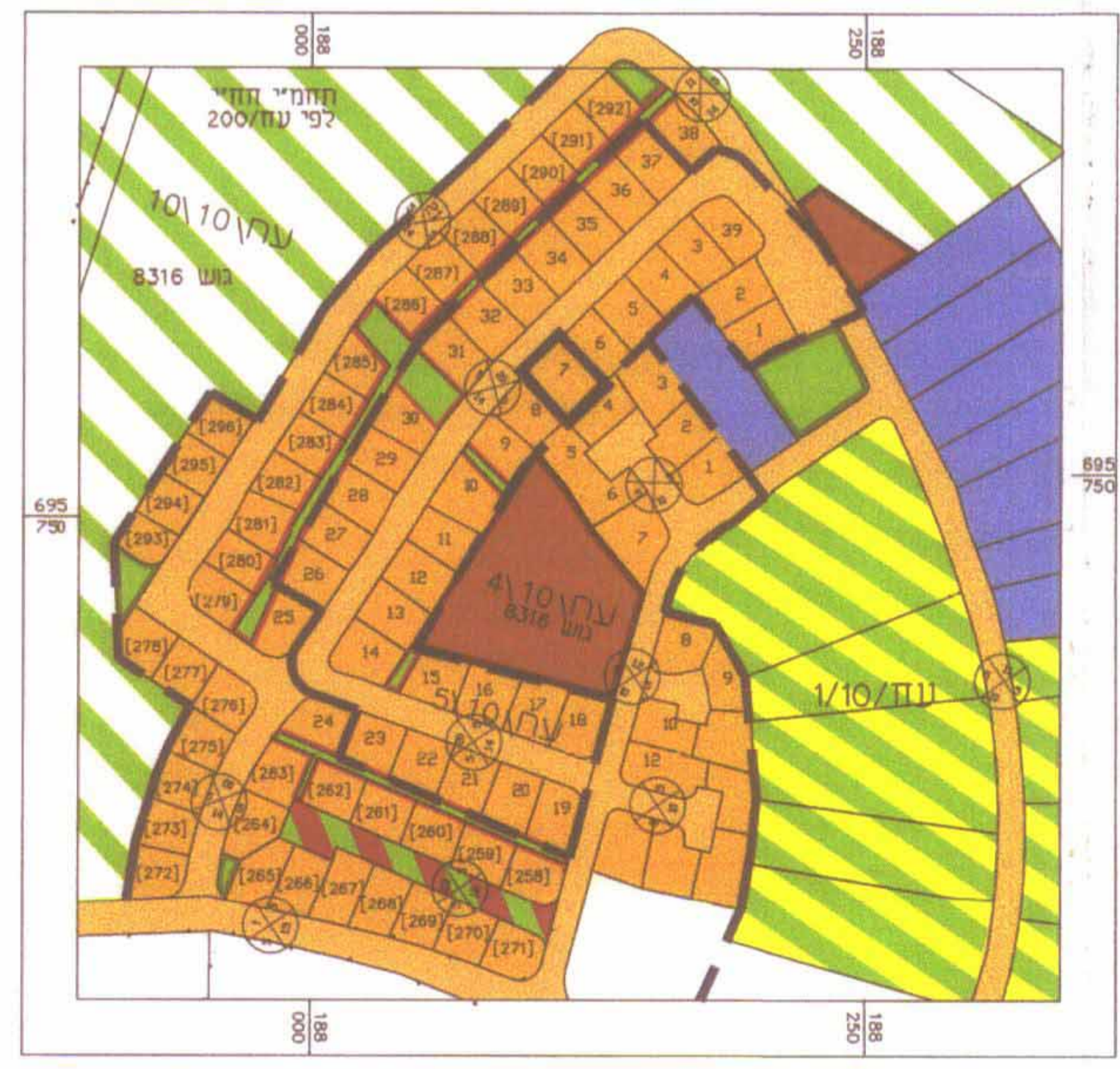
מצב קיים 1:250

טבלת שטחים - מצב קיים			
יחיד	שטח	מס. חלקה	לפי ת.ב.ע.
1	560	7	
1	560		

טבלת שטחים - מצב מוצע			
יחיד	שטח	מס. חלקה	לפי ת.ב.ע.
1	560	7	
1	560		



תרשים התמצאות בעמק חפר ללא ק.מ.



תרשים סביבה מצב קיים 1:2500
 עפ"י תב"ע ע"ח/10/1, ע"ח/4/10, ע"ח/5/10, ע"ח/10/10

מקרא

[Symbol]	גבול התכנית
[Symbol]	גבול ח.ב.ע. בתוקף
[Symbol]	איזור מגורים
[Symbol]	משק עזר
[Symbol]	אזור מגורים בנחלה חקלאית
[Symbol]	מבני ציבור
[Symbol]	שטח מרטי פתוח
[Symbol]	שביל
[Symbol]	דרך מאושרת
[Symbol]	אזור חקלאי
[Symbol]	מבנה קיים
[Symbol]	קו בנין קיים
[Symbol]	קו בנין מוצע
[Symbol]	מבנה להריסה