נדחה וניתן להסתדר לאשר
החלטת הועדה המחוזית/המשנה מיום 26.6.06
מרכז המחוז
תאריך 3.7.06

תוכנית מתאר זמ/1/2/263 שינוי לתכנית זמ/2/263.

מחוז: המרכז
נפה: רחובות
מרחב תכנון מקומי: "זמורה"
מועצה מקומית: מזכרת בתיה
גושים וחלקות: בגוש 3900 חלקי חלקות: 18,19,20,21,26,33
שטח התוכנית: 4633 מ"ר
קנה מידה: 1/500
בעלי הקרקע: תעשיות רדימיקס (ישראל) בע"מ, רח' ביאליק 155, רמת גן.
יזם התוכנית: חברת מבני שקן, רח' האורגים 4 אשדוד 70: 08-8521390
המתכנן: אדריכל משה קרוץ, רח' הגלעד 5 כפר סירקין 70: 03-9361188 פקס: 03-9361175
התאריך: אפריל 2005

חתימות:

המתכנן: _____ היזם: _____ בעל הקרקע: _____

מבנין שקן
חברה לבניין בע"מ
ח.פ. 510580296

תעשיות רדימיקס (ישראל) בע"מ
רחוב ביאליק 155, רמת-גן

משרד הפנים
מחוז מרכז
- 9 07 2006
נתקבל

משרד הפנים
חוק התכנון והבניה תשכ"ה - 1965
אישור תכנית מס' 1/2/263/מ/ז
תכנית מאושרת מכח
סעיף 108 (ג) לחוק
מתאריך 26.6.06
מספר:

מחוז המרכז
הועדה המחוזית לתכנון ובניה:

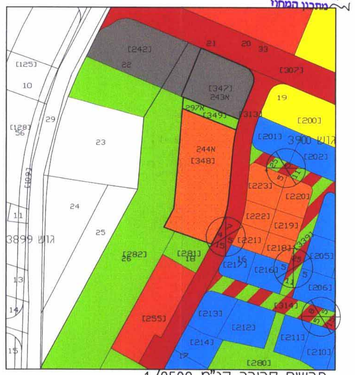

תרשים סביבה קנ"מ 1/2500

טבלת יעוד קרקע:

גוש	מצב קיים			מצב מוצע		
	חלקה/ חלק מ-	שטח בנ"ר	יעוד	חלקה/ חלק מ-	שטח בנ"ר	יעוד
3900	33 (חלקי)	4633	מסחרי	33 (חלקי)	1633	מגורים א' + דרך משולבת פרטית
	26 (חלקי)		מסחרי	26 (חלקי)	1026	מגורים א' + דרך משולבת פרטית
	18 (חלקי)		מסחרי	18 (חלקי)	718	מגורים א' + דרך משולבת פרטית
	19 (חלקי)		מסחרי	19 (חלקי)	751	מגורים א' + דרך משולבת פרטית
	20 (חלקי)		מסחרי	20 (חלקי)	790	מגורים א' + דרך משולבת פרטית
	21 (חלקי)		מסחרי	21 (חלקי)	715	מגורים א' + דרך משולבת פרטית
סה"כ		4633			4633	

- גבול התוכנית
- שטח להתעשרה
- מגורים א'
- מגורים ב'
- מגורים ג'
- מסחר
- שטח לבינוי ציבור
- דרך קיימת
- דרך משולבת
- דרך משולבת פרטית
- שטח ציבורי פתוח
- קו בנין מוצע
- מעבר הדגר
- שב"ס
- תחב"ד

תרשים התמצאות כללית, ללא קנ"מ

טבלת שטחים:

מצב קיים			מצב מוצע		
יעוד	בנ"ר	ב-%	יעוד	בנ"ר	ב-%
מסחר	4633	100	מגורים א'	4072.5	87.9
			דרך משולבת פרטית	560.5	12.1
סה"כ	4633	100	סה"כ	4633	100

תוכנית מצב מוצע קנ"מ 1:500

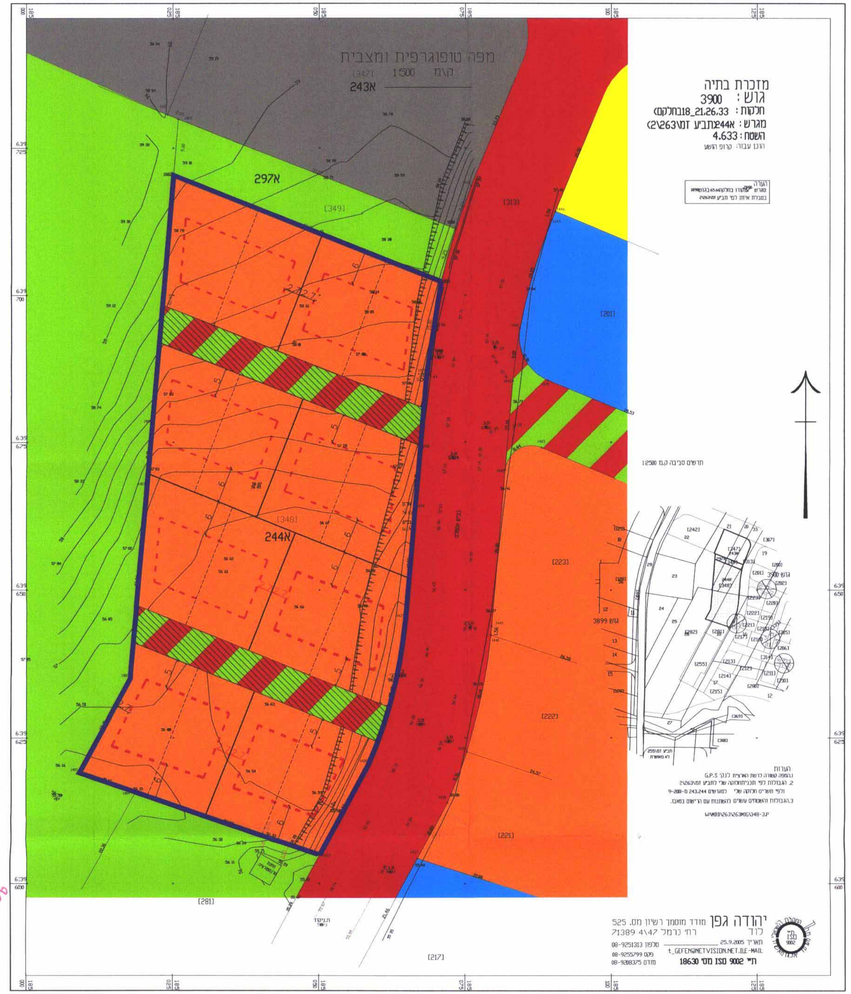
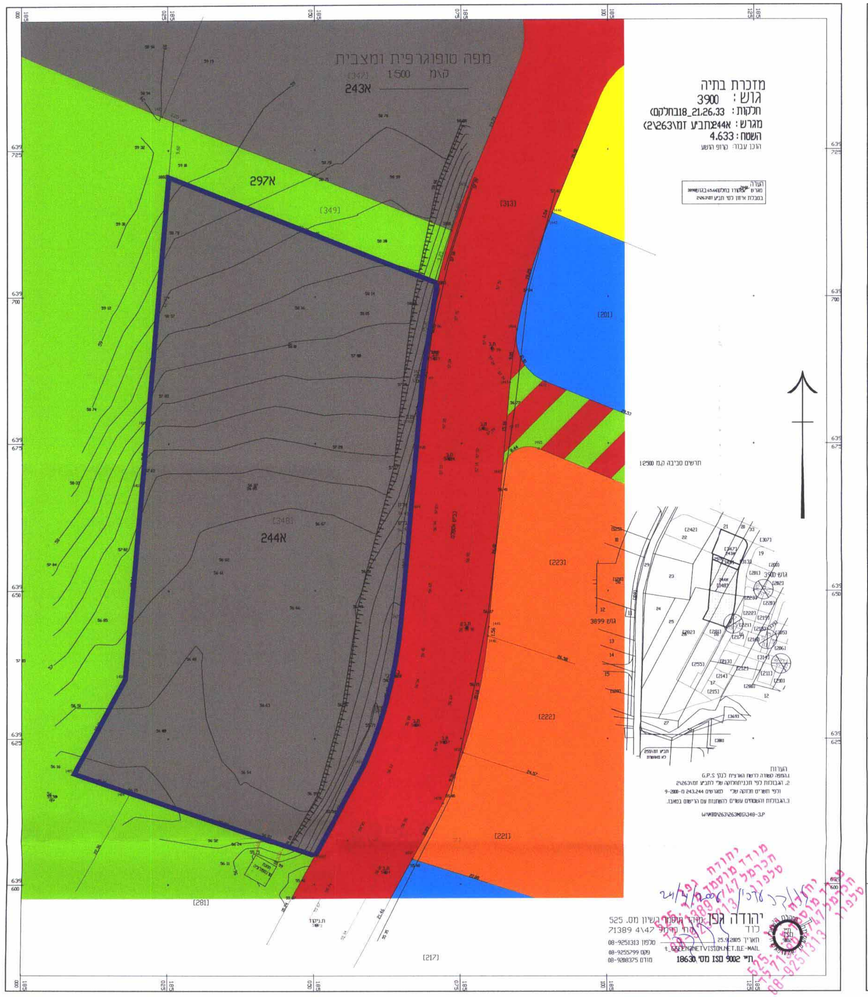
תוכנית מצב קיים קנ"מ 1:500