מחוז המרכז
הוועדה המקומית לתכנון ולבניה הוד השרון

נתקבל

תכנית בנין עיר נקודתית **הר/מק/ 3/189**

שינוי לתכנית מתאר הר/1/189 הר/2/221 הר/בס/600

תכנית בסמכות ועדה מקומית

יזם התכנית: שחר אפיר ת.ז 077875616
רחוב הירדן 4 הוד השרון
מס: 054-4401466

בעלי הקרקע: קרן קיימת לישראל

עורך התכנית: מובה ירושלמי מר. 85540
רחוב סמטת האלון 3/3 הוד השרון
נייד: 052-3255106 מס: 09-7426347

מודד מוסמך: חוסאם מסארוה מר. 894
מייבה במשולם 40400
052-2650723 מס: 09-7990140

שטח התכנית: 0.906 מ"ר -תחום בקו כחול

הקרקע הכלולה בתכנית:

גוש: 6410 חלקה: 116

חותמות:

מדינת ישראל
ועדה מקומית לתכנון ולבניה
הוד השרון
מחוז המרכז
הוועדה המקומית לתכנון ולבניה הוד השרון
מס' 3/189 הר/מק
הוחלט בישיבת הוועדה מיום 23.3.06
לאשר את התכנית
יו"ר הוועדה המקומית
מהנדס הוועדה המקומית לתכנון ולבניה
"יחיד המשרתי"
23.3.06

מדינת ישראל
מרכז מדידות
24.09.2006
נתקבל

מבנת שטחים:

תקנה 1

	מספר התוכנית			השטחים בדונמים מר'	
	לפי תק' 43	ארעיים	סופיים		
		1		0.856	
הכלולה בדרך		2		0.050	
			(116)	0.906	

תאריך הכנת התשריט:
עריכה

תחתמת מודד מוסמך

מקרא:

- שטח לאיחוד וחלוקה
- מספר דרך
- קו בנין קדמי, במטרים
- רוחב הדרך, במטרים
- גבול גוש
- [104] מספר מגרש מוצע
- 85/2 מספר מגרש עפיי תבנ בתוקף
- 85 מספר חלקת מקור

תרשים התמצאות כללית ק"נ: 1:50,000

תרשים סביבה קרובה ק"נ: 1:2500

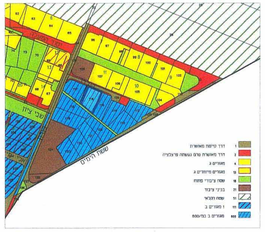

מצב מאושר ק.מ. 1:250

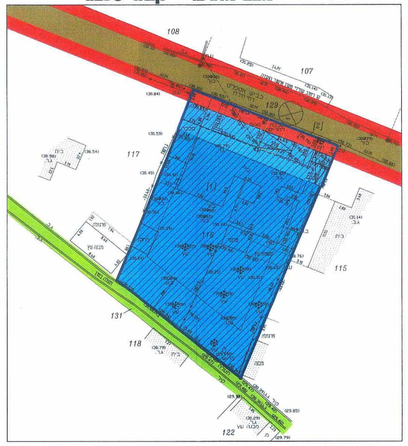

מצב מוצע ק.מ. 1:250

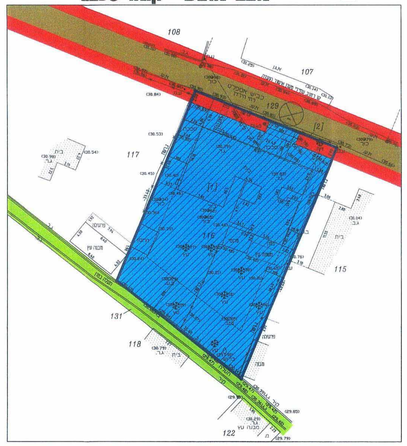
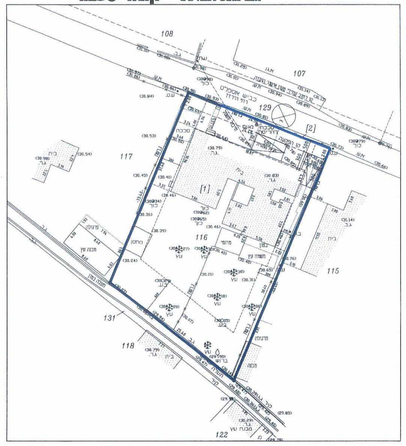
מצב מוצע ושטח ציבור ק.מ. 1:250