

מחוז מרכז

מרחב תכנון מקומי פתח-תקווה

תכנית שינוי מתאר פת/מק/2002/20

שינוי לתכנית מתאר פת/2002, פת/2002/א'

ולתכנית מתאר פת/2000 על תיקוניה



עיר: פתח-תקווה
 גוש: 6362
 חלקות: 24, 25 חלקי חלקות
 מגרש: 2006 לפי תב"ע פת/2002/א'
 מוקצה לגוש 6362 חלקה 6


יזום התכנית: רמי שבירו הנדסה בניה והשקעות בע"מ
 רח' בן-גוריון 2 ר"ג
 טל: 03-5757233

בעלי הקרקע: עזבון המנוח מנשה סימן טוב ז"ל
 ע"י עו"ד ישראל שפירא
 רח' אבן גבירול 102 ת"א
 ו-עו"ד יאיר הלומי
 רח' ויצמן 13 גבעתיים

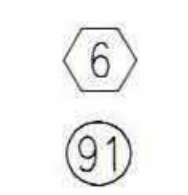
עורך התכנית: ד. גולדוסר
 רח' בן-צבי 10 פתח-תקווה
 טל: 03-9327029
 שטח התכנית: 8.127 ד'

מקרא:

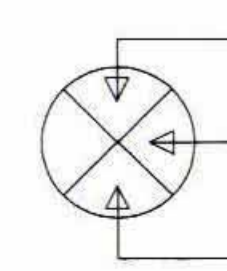
גבול התכנית
 אזור מגורים ב'
 שטח ציבורי פתוח
 דרך חדשה
 דרך קיימת



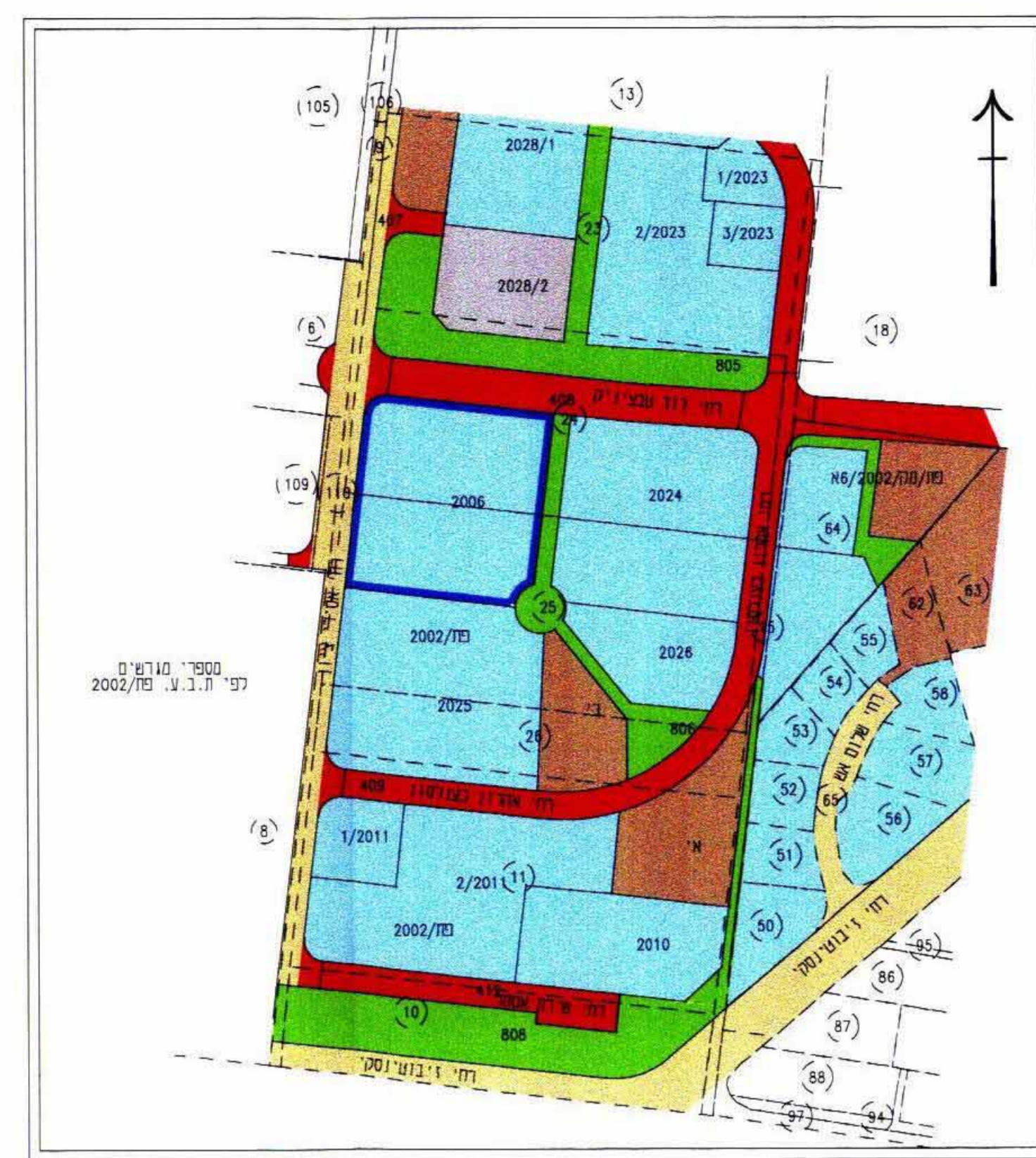
מס. הקומות
 מס. יחידות דיר



מספר הדרך
 קו בנין
 רוחב הדרך



תחנות	יזום ותכנון:	רמי שבירו
בע"מ והנדסה:	רמי שבירו הנדסה בניה והשקעות בע"מ	תל אביב
שירותי הנדסה:	רמי שבירו הנדסה בניה והשקעות בע"מ	תל אביב
שירותי הנדסה:	רמי שבירו הנדסה בניה והשקעות בע"מ	תל אביב
שירותי הנדסה:	רמי שבירו הנדסה בניה והשקעות בע"מ	תל אביב



טבלת שטחים

מסב מוצע	מסב קיים
י' עוד אזור מגורים ב'	אזור מגורים ב'
8127 מ"ר	8127 מ"ר
8127 מ"ר	8127 מ"ר

