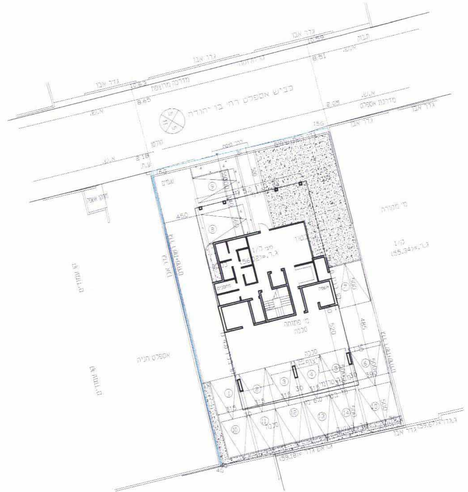

תוכנית ביני קומת קרקע מוצעת * קנ"מ 1:250

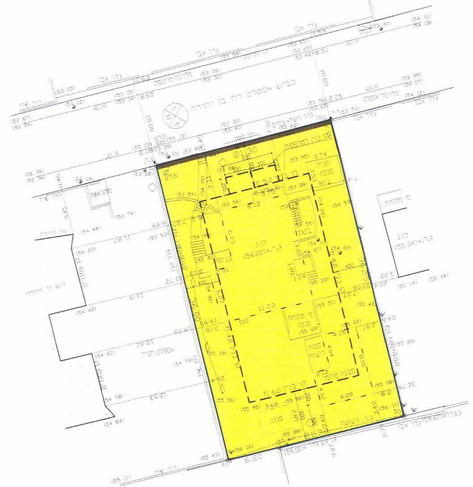

מצב מוצע * קנ"מ 1:250

מצב קיים * קנ"מ 1:250

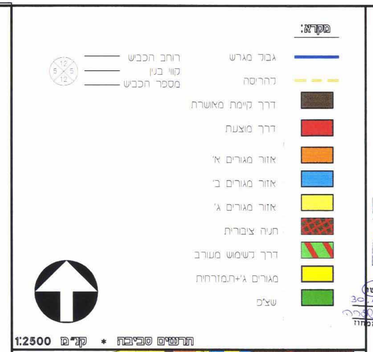

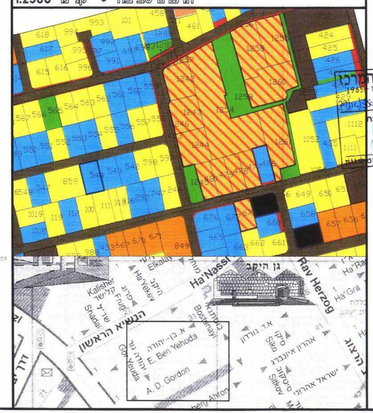

הועדה המקומית לתכנון ובניה
מרחב תכנון מקומי – רחובות

תכנית שינוי מתאר וממרטת מספר רח/מק/27/N/550
שינוי לתכנית מתאר רח/550 /N רח/2000/

מחוז: מרכז
עיריה: רחובות
גוש: 3703
חלקה: 144
כתובת: בן יהודה 18
שטח: 0.764 דונם

תוק התכנון והבניה, תשכ"ה-1965
הועדה המקומית לתכנון ולבניה
רחובות
תכנית מתאר ומפורטת מס' רח/מק/27/N/550
בישיבתה מס' 21-05 מיום 30/11/05
להגשת לתוקף או הועדה המחוזית לתכנון ולבניה
מחוז המרכז בהתאם לסמכותה להפקדה בלשכה
יו"ר הועדה

נבדק ונכון מהנדס הועדה
מחלקת הנדסה ומפת קרקע
084-5442270
תאריך 16.8.06
מהנדס הועדה

בעל הנכס: יאירה אור (יעקובי)
רח בן יהודה 18 רחובות טל:08-9476451

עורך הבקשה: דליה ניסימוב
אדריכלית ומתכננת ערים
רחוב הסנהדרין 8 רחובות טל: 08-9315451

משרד הפנים מחוז המרכז
יחידת התכנון והבניה תשכ"ה
אישור תכנית מס. רח/מק/27/N/550
תכנית מאושרת מכח
סעיף 109 ב) לחוק
מתאריך 30.1.06
יו"ר ועדה מקומית

משרד הפנים
מחוז המרכז
7 - 05 2006
ב ר ת ק ב ל
תוים מס.

יעוד	מצב קיים	מצב מוצע
מגורים ג'	753.35 מ"ר	753.35 מ"ר
דרך	10.65 מ"ר	10.65 מ"ר
סה"כ	764 מ"ר	764 מ"ר

תאריך:
בעל הנכס:
חתימה:
מודד המוסמך:
מספר:

מצגן ציון נקודות גבול
הנחה
9/2/06