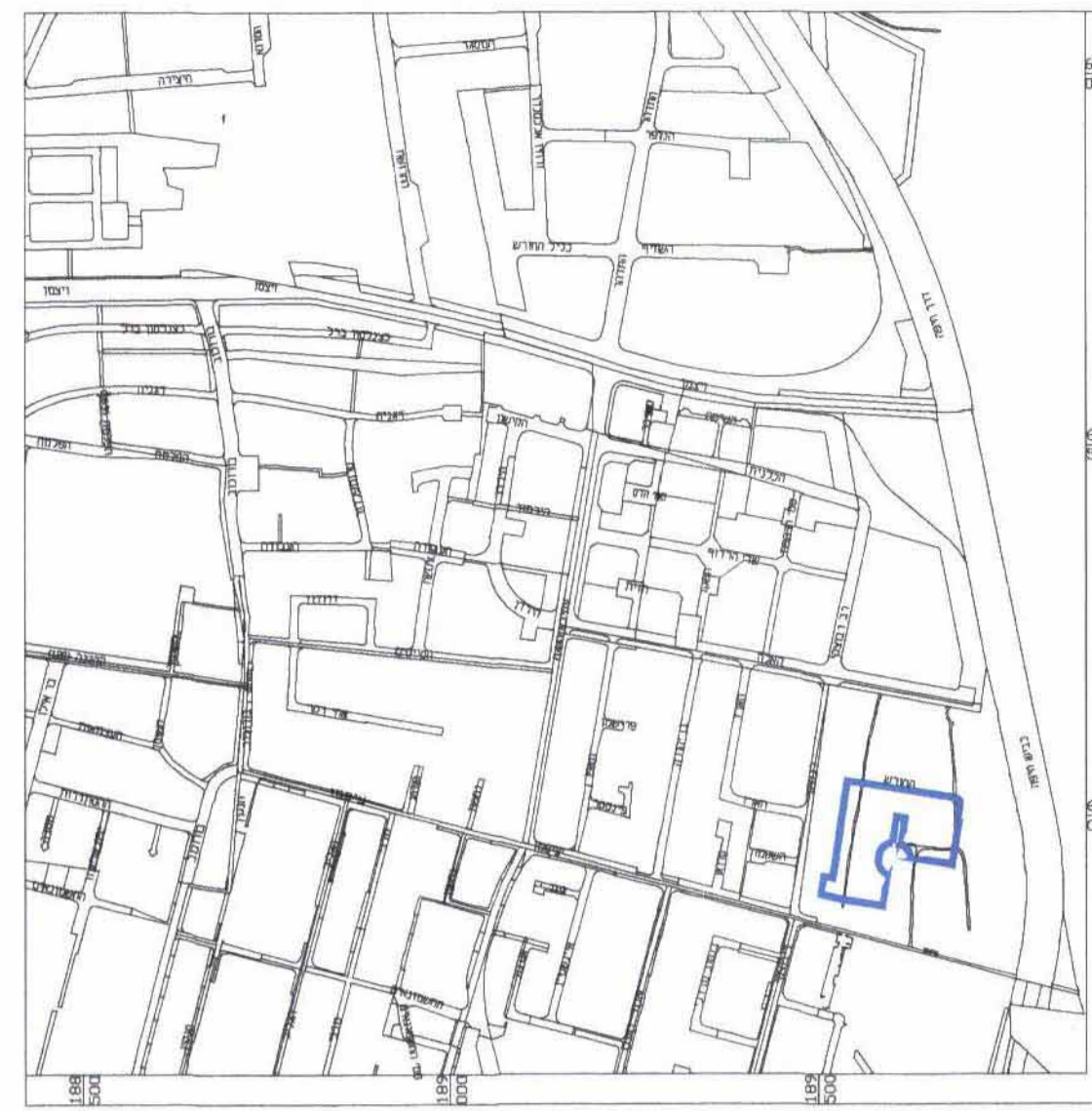


מקרא

1	גבול תחנת	11	גבול חצר
2	גבול חצר	12	גבול חצר
3	גבול חצר	13	גבול חצר
4	גבול חצר	14	גבול חצר
5	גבול חצר	15	גבול חצר
6	גבול חצר	16	גבול חצר
7	גבול חצר	17	גבול חצר
8	גבול חצר	18	גבול חצר
9	גבול חצר	19	גבול חצר
10	גבול חצר	20	גבול חצר
21	גבול חצר	22	גבול חצר
23	גבול חצר	24	גבול חצר
25	גבול חצר	26	גבול חצר
27	גבול חצר	28	גבול חצר
29	גבול חצר	29	גבול חצר
30	גבול חצר	30	גבול חצר
31	גבול חצר	31	גבול חצר
32	גבול חצר	32	גבול חצר
33	גבול חצר	33	גבול חצר
34	גבול חצר	34	גבול חצר
35	גבול חצר	35	גבול חצר
36	גבול חצר	36	גבול חצר
37	גבול חצר	37	גבול חצר
38	גבול חצר	38	גבול חצר
39	גבול חצר	39	גבול חצר
40	גבול חצר	40	גבול חצר
41	גבול חצר	41	גבול חצר
42	גבול חצר	42	גבול חצר
43	גבול חצר	43	גבול חצר
44	גבול חצר	44	גבול חצר
45	גבול חצר	45	גבול חצר
46	גבול חצר	46	גבול חצר
47	גבול חצר	47	גבול חצר
48	גבול חצר	48	גבול חצר
49	גבול חצר	49	גבול חצר
50	גבול חצר	50	גבול חצר
51	גבול חצר	51	גבול חצר
52	גבול חצר	52	גבול חצר
53	גבול חצר	53	גבול חצר
54	גבול חצר	54	גבול חצר
55	גבול חצר	55	גבול חצר
56	גבול חצר	56	גבול חצר
57	גבול חצר	57	גבול חצר
58	גבול חצר	58	גבול חצר
59	גבול חצר	59	גבול חצר
60	גבול חצר	60	גבול חצר
61	גבול חצר	61	גבול חצר
62	גבול חצר	62	גבול חצר
63	גבול חצר	63	גבול חצר
64	גבול חצר	64	גבול חצר
65	גבול חצר	65	גבול חצר
66	גבול חצר	66	גבול חצר
67	גבול חצר	67	גבול חצר
68	גבול חצר	68	גבול חצר
69	גבול חצר	69	גבול חצר
70	גבול חצר	70	גבול חצר
71	גבול חצר	71	גבול חצר
72	גבול חצר	72	גבול חצר
73	גבול חצר	73	גבול חצר
74	גבול חצר	74	גבול חצר
75	גבול חצר	75	גבול חצר
76	גבול חצר	76	גבול חצר
77	גבול חצר	77	גבול חצר
78	גבול חצר	78	גבול חצר
79	גבול חצר	79	גבול חצר
80	גבול חצר	80	גבול חצר
81	גבול חצר	81	גבול חצר
82	גבול חצר	82	גבול חצר
83	גבול חצר	83	גבול חצר
84	גבול חצר	84	גבול חצר
85	גבול חצר	85	גבול חצר
86	גבול חצר	86	גבול חצר
87	גבול חצר	87	גבול חצר
88	גבול חצר	88	גבול חצר
89	גבול חצר	89	גבול חצר
90	גבול חצר	90	גבול חצר
91	גבול חצר	91	גבול חצר
92	גבול חצר	92	גבול חצר
93	גבול חצר	93	גבול חצר
94	גבול חצר	94	גבול חצר
95	גבול חצר	95	גבול חצר
96	גבול חצר	96	גבול חצר
97	גבול חצר	97	גבול חצר
98	גבול חצר	98	גבול חצר
99	גבול חצר	99	גבול חצר
100	גבול חצר	100	גבול חצר

תרשים סביבה קנ"מ 1:5,000



תרשים התמצאות קנ"מ 1:10,000

מחוז: המרכז נפה: פתח תקווה עיר: רעננה

עיריית רעננה
אגף הנדסה
14-09-2006
נתקבל

מרחב תכנון מקומי רעננה
תכנית מתאר עם הוראות כמפורטת מס' רע/מק/1/2008/א'
שנוי לתכנית מתאר מס' רע/1/2008

בעלי הקרקע: תנא זאב ת.ז. 199921
תנא נחמיה ת.ז. 310596
בריל הדסה ת.ז. 3105954
מגדלי רותם שני (2001) בע"מ
מגדלי רותם שני (2001) בע"מ
קיבוץ גליל ים 46905
טל': 09-9579577 פקס: 09-9579571

עורך התכנית: אמיר מן, עמי שנער
אדריכלים ומתכנני ערים בע"מ
רח' יגאל אכון 67 תל-אביב
טל': 03-5621117 פקס: 03-5620091

שטח התכנית: 18.068 דונם
קנה מידה: 1:1000
גוש: 6578
תלקות: 547, 548, 549, 550, 551, 566 (חלק), 567 (חלק).

חתימות: בעל הקרקע: [Signature]

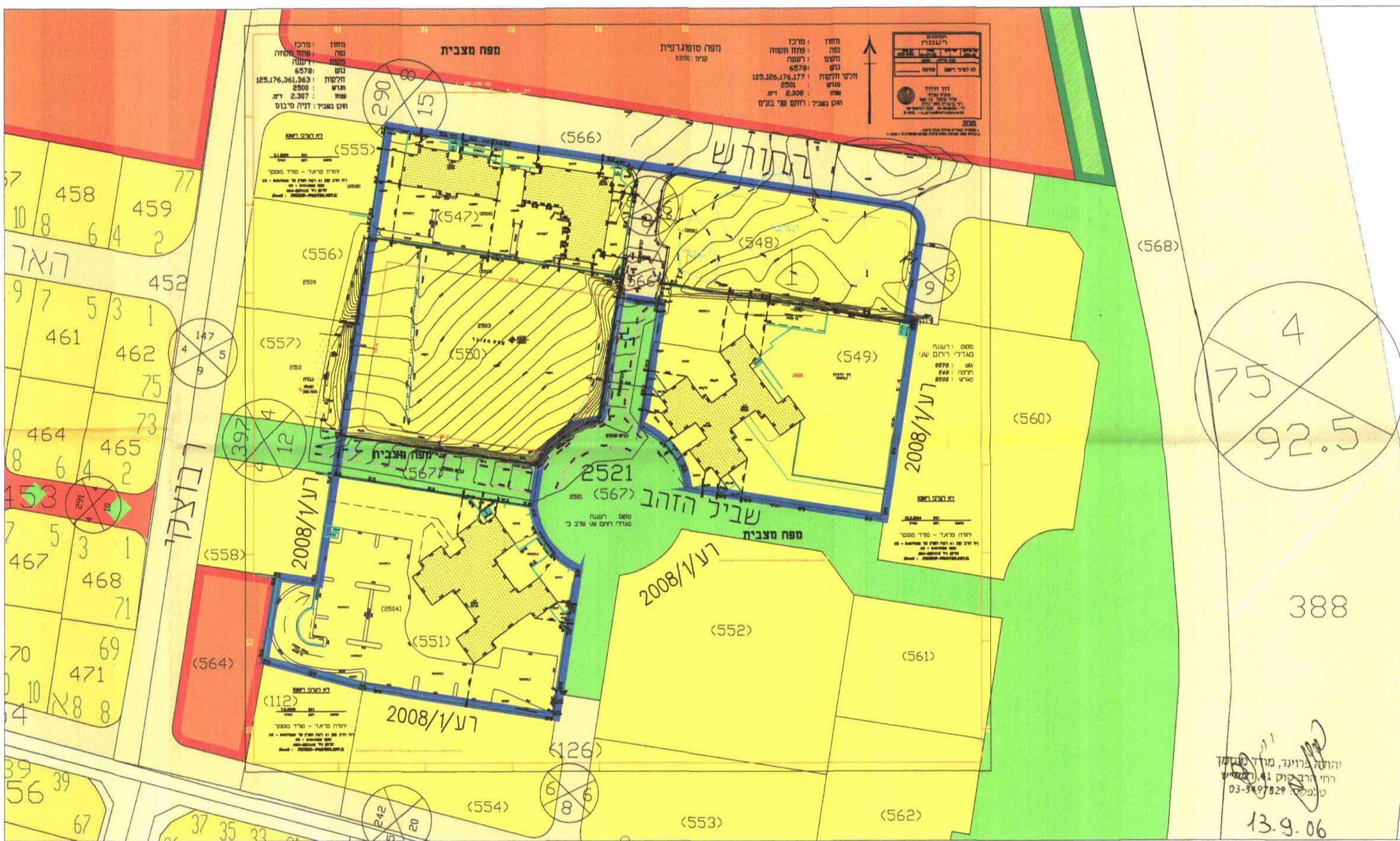
המחנן: אמיר מן-עמי שנער
אדריכלים ומתכנני ערים בע"מ
13-09-2006
יובל ספר, עמיד
רח' חיים 41 תל-אביב
טל': 03-5472536 רישוי 7219

מנדלי רותם שני
2001 בע"מ
51-3086868 9.9

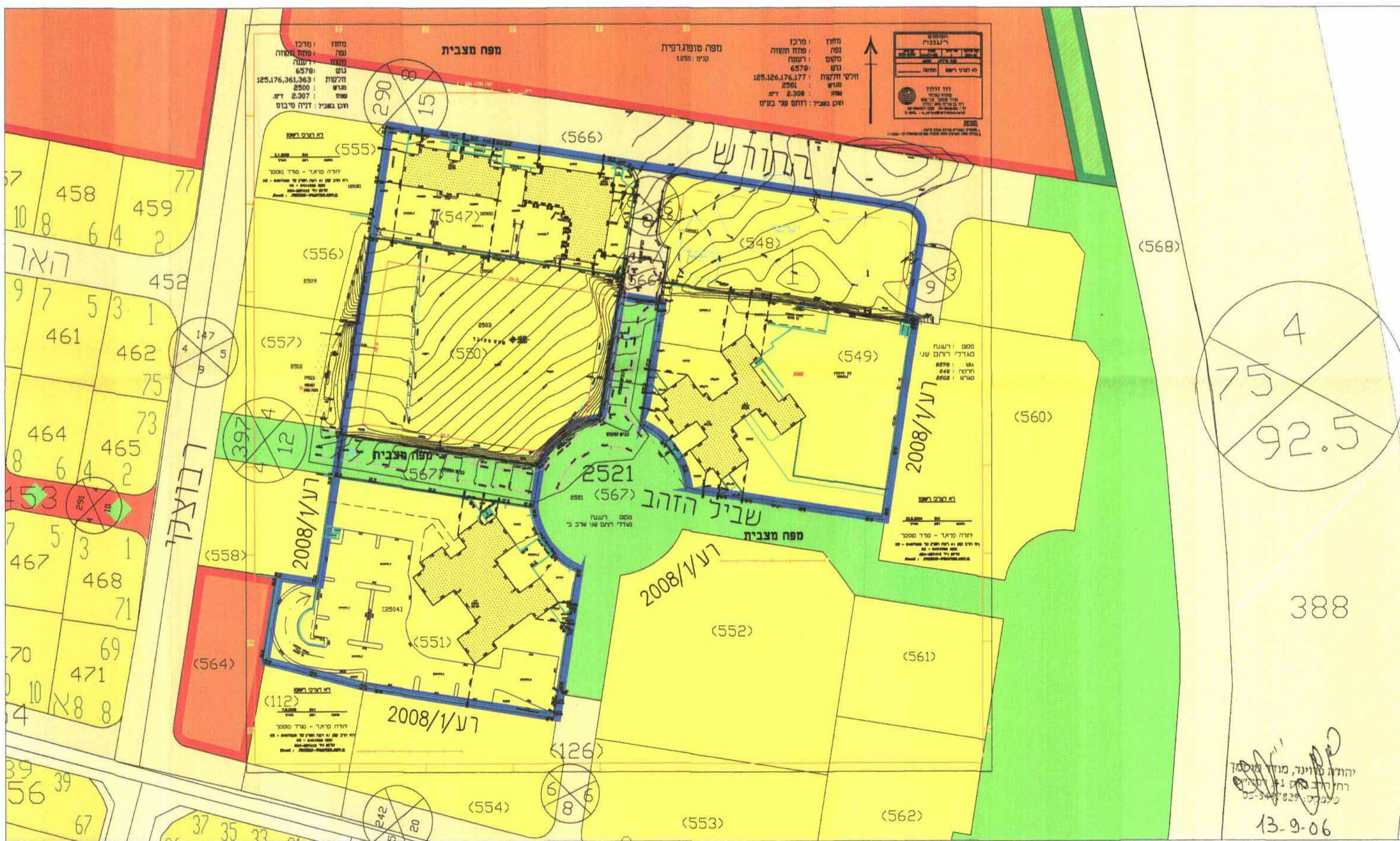
היזם:

מיקרא:

[Symbol]	גבול התכנית
[Symbol]	גבול מגרש
[Symbol]	אזור מגורים ג'
[Symbol]	דרך מוצעת
[Symbol]	שצ"פ
[Symbol]	מספר חלקה (547)
[Symbol]	מספר מגרש 2500



מצב קיים קנ"מ 1:1000



מצב מוצע קנ"מ 1:1000

חתימות: בעל הקרקע: [Signature]

המחנן: אמיר מן-עמי שנער
אדריכלים ומתכנני ערים בע"מ
13-09-2006
יובל ספר, עמיד
רח' חיים 41 תל-אביב
טל': 03-5472536 רישוי 7219

מנדלי רותם שני
2001 בע"מ
51-3086868 9.9

היזם:

מיקרא:

[Symbol]	גבול התכנית
[Symbol]	גבול מגרש
[Symbol]	אזור מגורים ג'
[Symbol]	דרך מוצעת
[Symbol]	שצ"פ
[Symbol]	מספר חלקה (547)
[Symbol]	מספר מגרש 2500

טבלת ייעוד שטחים - מצב קיים ומוצע:

מספר חלקה	שטח במ"ר	ייעוד	מצב קיים (מ"ר)	מצב מוצע (מ"ר)
547	2306	מגורים	2306	2306
548	2309	מגורים	2309	2309
549	4005	מגורים	4005	4005
550	4023	מגורים	4023	4023
551	4366	מגורים	4366	4366
566 (חלק)	369	דרך	369	369
567 (חלק)	690	ש.צ.פ.	690	690
סה"כ	18068		18068	18068