

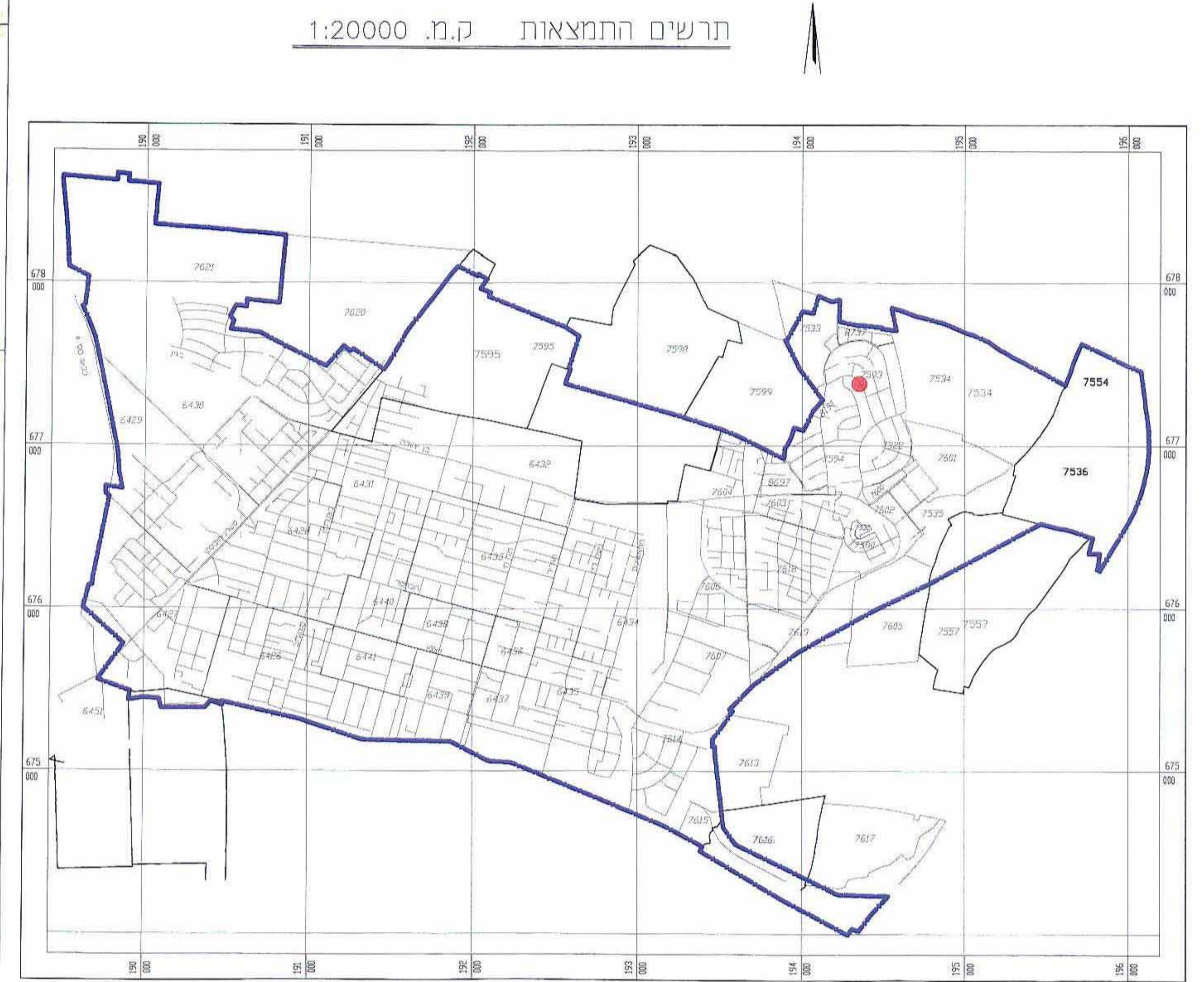
משרד התכנון
מחוז מרכז
9.11.2006
בית דין לערעור
ועדה מקומית כפר סבא
אישור תוכנית משולבת
הועדה המקומית לתכנון ולבנייה
מס' ת/15/1/06
15/1/06

מחוז המרכז
מרחב תכנון מקומי כפר-סבא.
תכנית שינוי מתאר מס' כס'/מק/15/1/מה
שינוי לתכנית מתאר כס'/15/1, וכס'/15/1/טו'

1. הנפה: פתח-תקוה.
2. המקום: כפר-סבא רחוב ישעיהו 30 כפר-סבא.
גוש: 7593 חלקה: 64.
3. שטח התכנית: 0.419 דונם.
4. היודם: שוקרי יצחק ומזל - ישעיהו 30 כפר-סבא. 052-3284414.
המתכנן: אריה איריס - רחוב בקעת הירח 13 א כפר-סבא. 09-7655894-09.
בעל הקרקע: מינהל מקרקעי ישראל.
חכירה: שוקרי יצחק ומזל.
5. קנ"מ: 1:25000, 1:250, 1:20000.

- מקרא:
- גבול התכנית
 - גבול תכנית מאושרת
 - אזור מגורים ב'
 - בנין קיים
 - דרך קיימת
 - הפקעה לדרך
 - ש.צ.פ
 - הריסה

חתימות:
יודם התכנית שוקרי יצחק ת.ד. 4153271-4
שוקרי מזל ת.ד. 4200014
עורך הבקשה: אריה איריס ת.ד. 22466676



מחוז המרכז
נפה פתח תקוה
מקום כפר-סבא
גוש 7593 חלקה 64

השטח 1.783

טבלת תיחום מוצע		טבלת חיתוך ע"פ ח.ב.ג.	
מגרש	שטח ב.ד.מ.	מגרש	שטח ב.ד.מ.
A1	0.419	A	0.8595
A2	0.4405		

תורשים סביבה ג' 1:25000



הערות:
גבולות ושטח החיתוך ע"פ ימפת גוש רישום 7593
יש לקבל אישור הוועדה לתכנון ובניה לפני כל תכנון

ת.רשים מגרש - מצב קיים

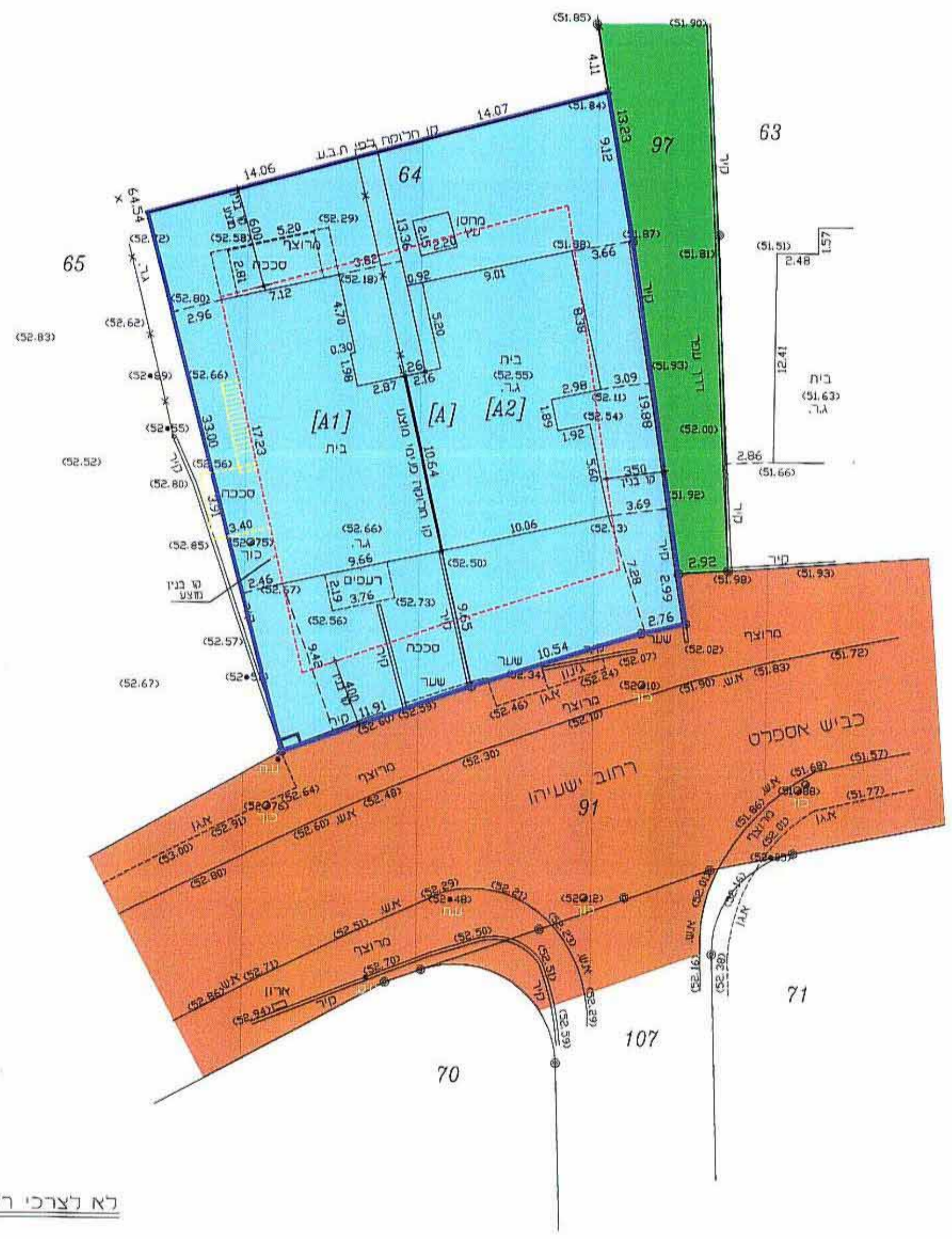


מ.ת. 15/1/06
מסארו חוסאם
מ.ת. 94
סייבה
052-650723/09-7990140
תאריך: 06.09.06

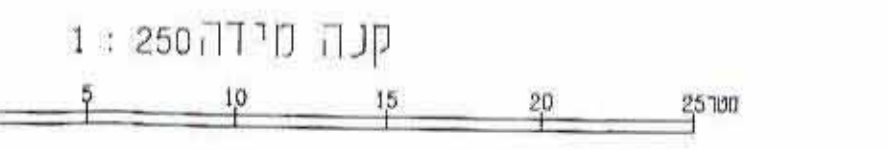
לא לצרכי רישום

אני מאשר בזה כי מסה זו היא העתק נכון של המפה הטופוגרפית שהוכנתה על סמך מדידה שהתבצעה ביום 16.08.2003. וכי כל הפרטים שצוינו במפה הם מדויקים ודרגתה היא א'. המפה בוצעה בהתאם לתקנות המודדים (מדידה ומיפוי) התשע"ח-1998.

מסארו חוסאם - מודד מוסמך מ.ת. 894
סייבה במשולש 40400, טרמיט: 052-650723/09-7990140



ת.רשים מגרש - מצב מוצע



לא לצרכי רישום

אני מאשר בזה כי מסה זו היא העתק נכון של המפה הטופוגרפית שהוכנתה על סמך מדידה שהתבצעה ביום 16.08.2003. וכי כל הפרטים שצוינו במפה הם מדויקים ודרגתה היא א'. המפה בוצעה בהתאם לתקנות המודדים (מדידה ומיפוי) התשע"ח-1998.

מסארו חוסאם - מודד מוסמך מ.ת. 894
סייבה במשולש 40400, טרמיט: 052-650723/09-7990140