

644975
182000

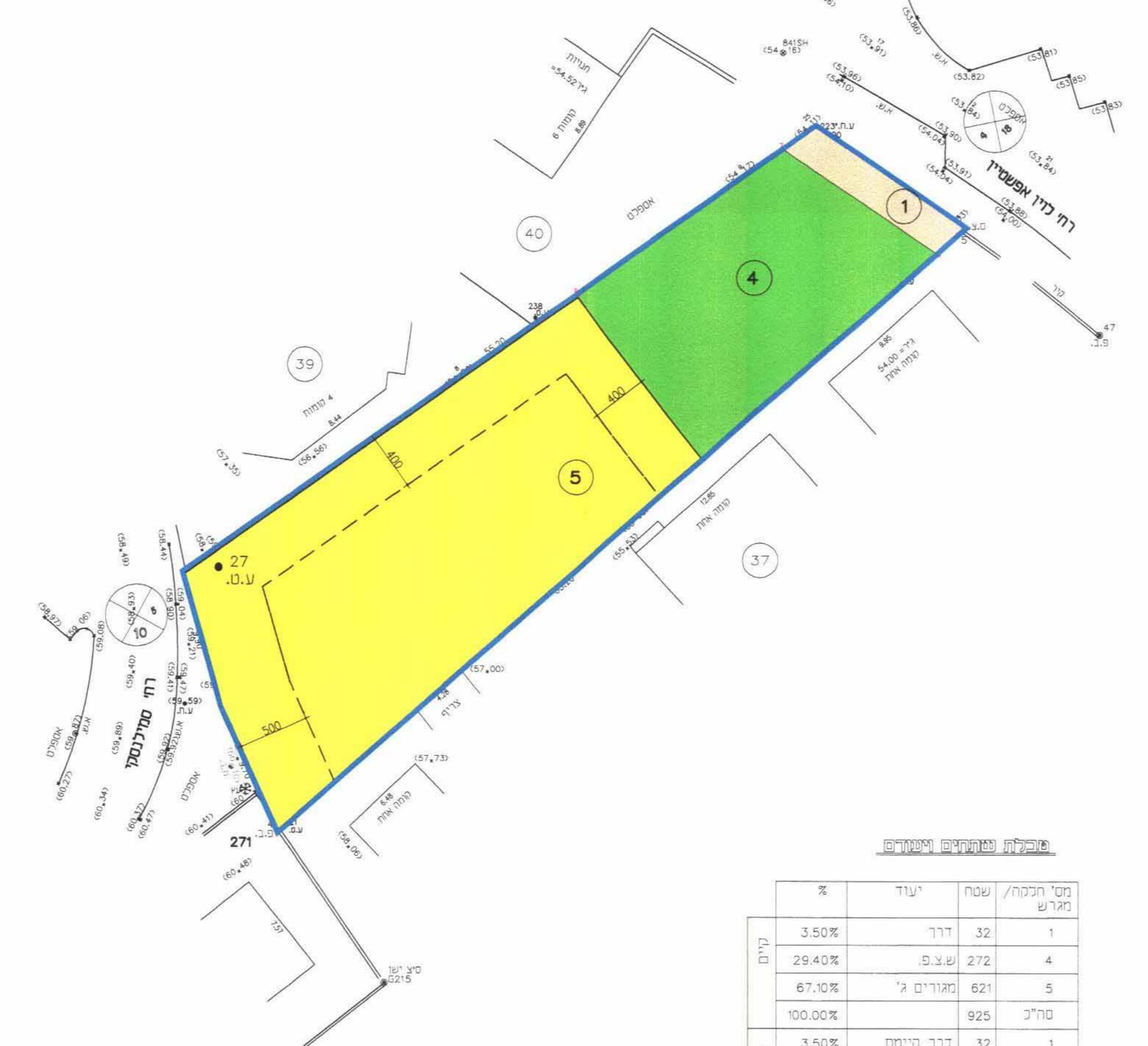
מצב מוצע 1:250



182000
644875

644975
182100
182000

מצב קיים 1:250

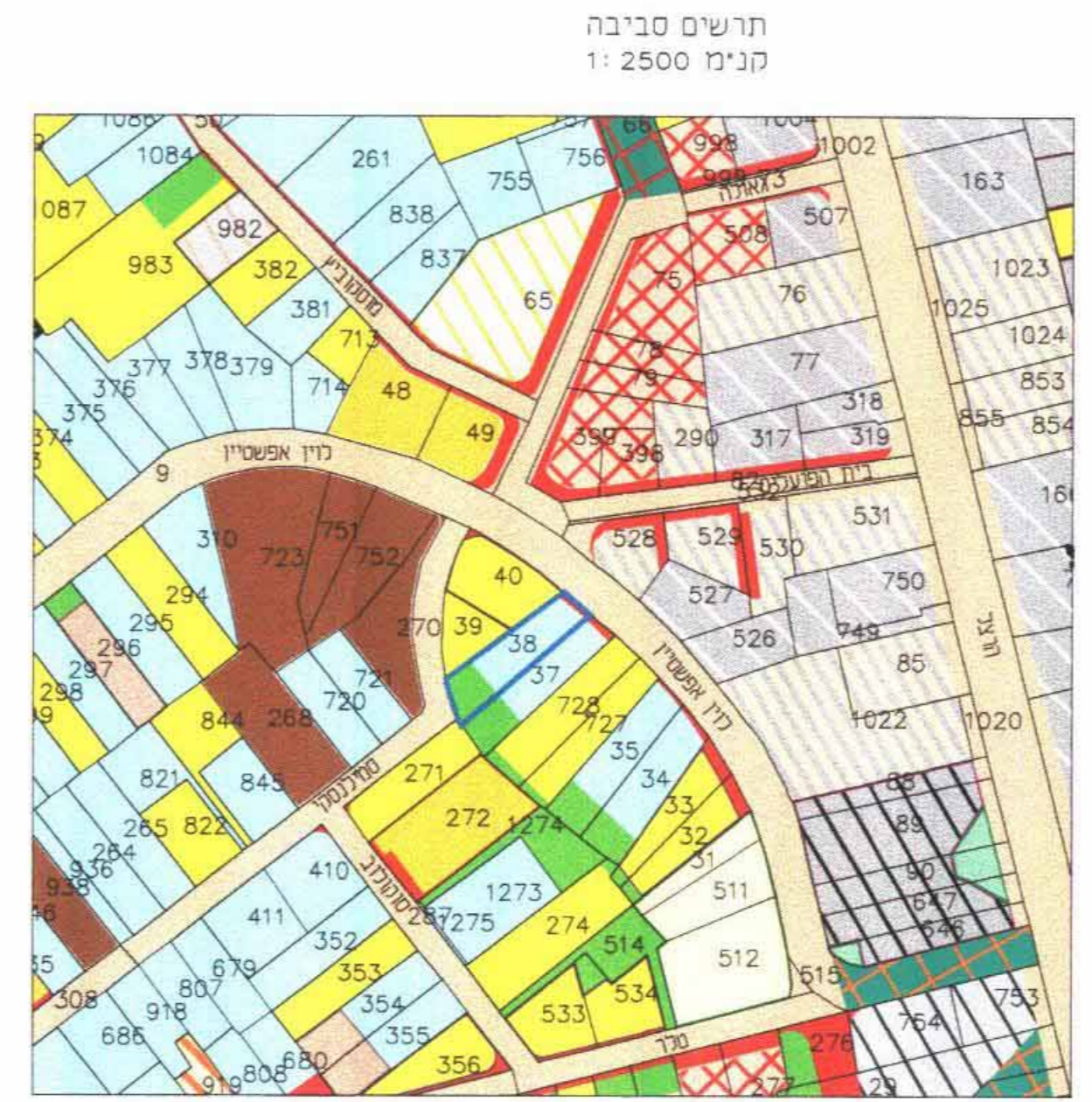
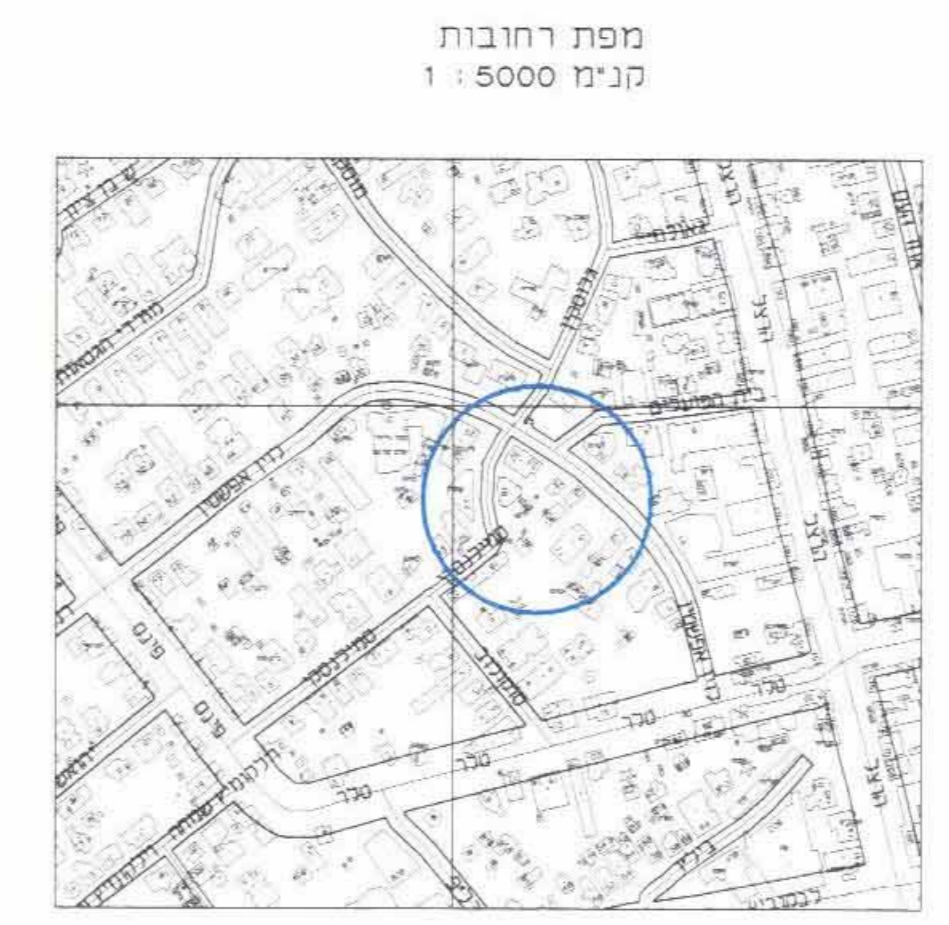


182100
182000
644875

מבולט עתהיים וצמחים

מס' חקקה/ שטח	שטח	יעוד	%
1	32	דרך	3.50%
4	272	ש.צ.פ.	29.40%
5	621	מגורים ג'	67.10%
סה"כ	925		100.00%
1	32	דרך קיימת	3.50%
2	7	דרך מוצעת	0.70%
3	272	ש.צ.פ.	29.40%
4	614	מגורים ג'	66.40%
סה"כ	925		100.00%

182100
644875



הערות:

- הגבהים מבוססים על נק. מסלולית 727.72 מ' וגובהה 53.53 מ'.
- המספרים בסוגריים מסמנים גבהים.
- הריני מצהיר בזה כי המפה הונחה על פי חוק התכנון והבניה והנחיות עיריית רחובות.
- אין התכנית שאושרת ע"י לא תחייבתי על העתמי האור.

רמת-גן
תאריך: 22.03.2005
ש"ב מודד מוסדר רישונו מס 344 רח פרוג 4 רמת-גן מס 052-2510438

מחוז המרכז
מרחב תכנון מקומי רחובות
תכנית טיפוי מתאר ומפורשת מס' רח/800/א/26
טיפוי לתכנית מתאר מס' רח/מק/800/א/26
טיפוי לתכנית מתאר מס' רח/800/א/26

מחוז: המרכז
נפה: רחובות
מקום: רחובות
גוש: 3703
חלקות: 38
בעלי הקרקע: שונים ע"י עו"ד גנעד מקדמו, רח' בית הפועלים 5, רחובות
יזום התכנית: אליה יצחק רח' הברוש 3, רחובות 08-9451928
מתבר התכנית: מ.ד. אשכנזי אדריכלים הרצל 203 רחובות 08-9465764
שטח התכנית: 925 מ"ר
קב"מ: 1:250

חוק התכנון והבניה תשכ"ח-1965
הועדה המקומית לתכנון ולבניה
רחובות

תכנית מתאר/מפורשת מס' רח/מק/800/א/26
לעבודת הטיפוי או לעבודת החלוקה ולעבודת
מחוז המרכז בהסלחה לתכנון ולבניה
המתנדב

ע"י עו"ד גנעד מקדמו
אדריכלים
פאולין
בישראל

דוד אשכנזי
מס' רישונו 28352

ש"ב-ג' זילבר
נסיון (1996) בע"מ
לעוד מקדמו עו"ד
רחובות תלמידי 6 תלמידי
08-936448

חתימת היזם
חתימת בעלי הקרקע
חתימת המתכנן
תאריך: 22.03.05

