

### מרחב תכנון מקומי דרום השרון

תכנית מפורטת מסי שד\מקא130/22  
שינוי לתכנית מתאר שד\מקא130/9



מחוז : מחוז  
נפה : נפה  
מקום : שדי חמד  
גוש : 8551  
חלקה : 6  
מגרש : 124 (ע"פ ת.ב.ע שד/9/130)  
שטח : 0.501 ד  
ק.מ. : 1 : 250

**יזם התכנית :** משה לוד ת.ד. 5500603 ו 03-7677601 מושב שדי חמד  
**בעל הקרקע :** מיהל מקרקעי ישראל  
**מחבר התכנית :** אד"ר אימן חאגי יחיאל וגבארה נביל רישיון מס' 100612 מ"י 09-7991748 פ 052-3300834 ט 40400 מייבה 4000

#### מקרא :

- גבול תוכנית
- קו בניין
- קו בניין פרגולה
- אזור מגורים א
- דרך קיימת או מאושרת
- אזור חקלאי
- דרך משולבת
- להריסה

ועדה מקומית לתכנון ובניה לתום השרון  
אישור תכנית מס' 22130/22  
הועדה המקומית החליטה לאשר את התכנית  
בשיבת מס' 2107  
יו"ר הועדה: משה לוד

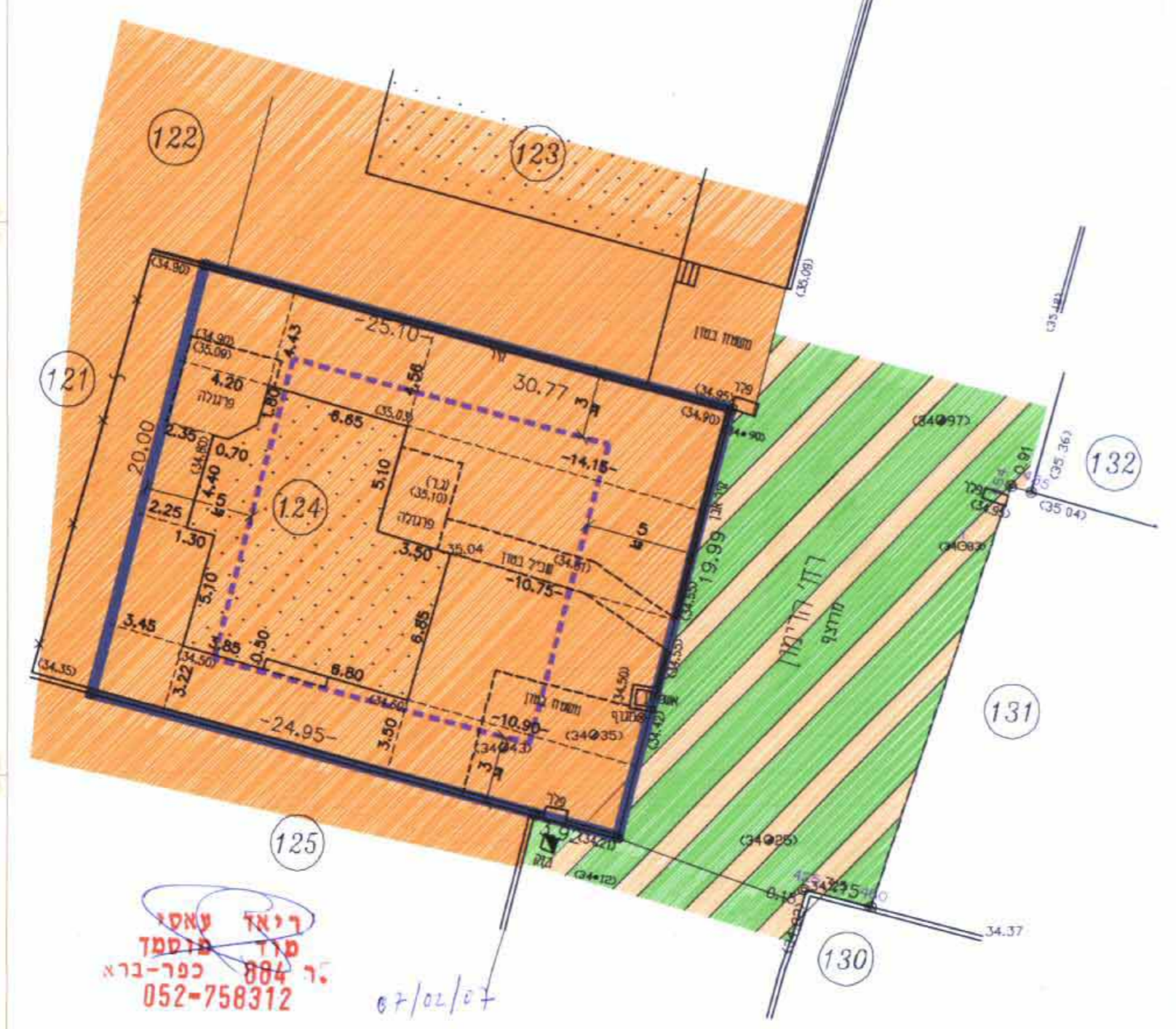
**שדי חמד**  
מושב עובדים להתיישבות  
עירונית בי"מ

הועדה המקומית : מניש התוכנית  
בעל הקרקע : מוחבב שדי חמד  
מחבר התוכנית : [Signature]

### מצב קיים 1:250 ק.מ.

מחזור : המרכז  
נפה : פתח תקווה  
מקום : שדי חמד  
גוש : 8551  
חלקה : 124  
מגרש : 0.501 ד  
השטח : הבעלים  
הוכן בשביל : הבעלים

### מפה טופוגרפית 1:250 ק.מ.



ריאד עאטי  
סדר פוסט  
884 כפר-ברא  
052-758312  
07/02/07

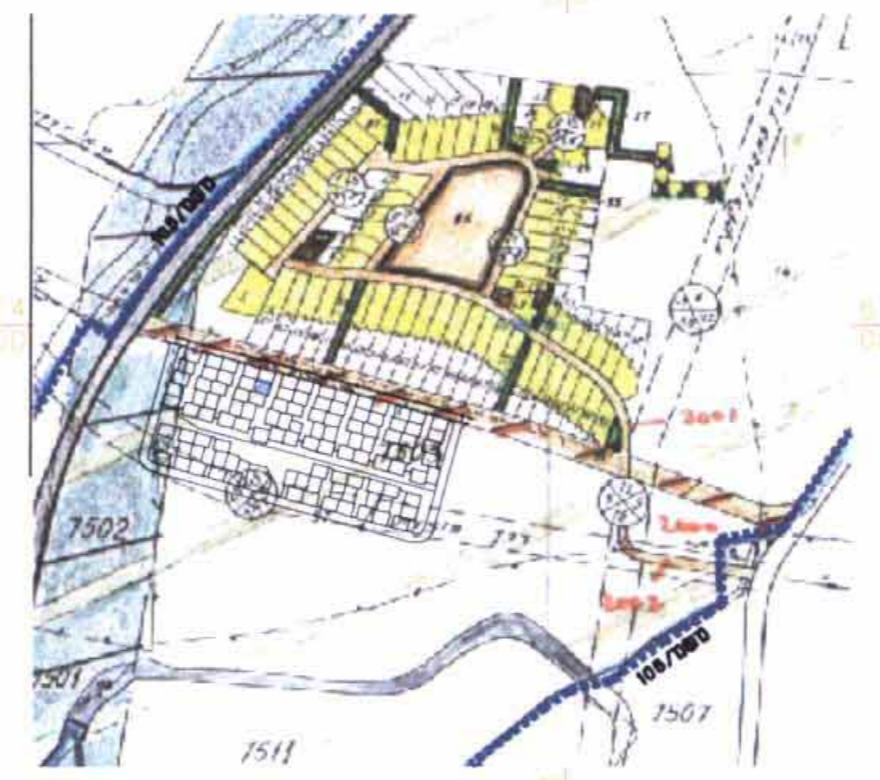
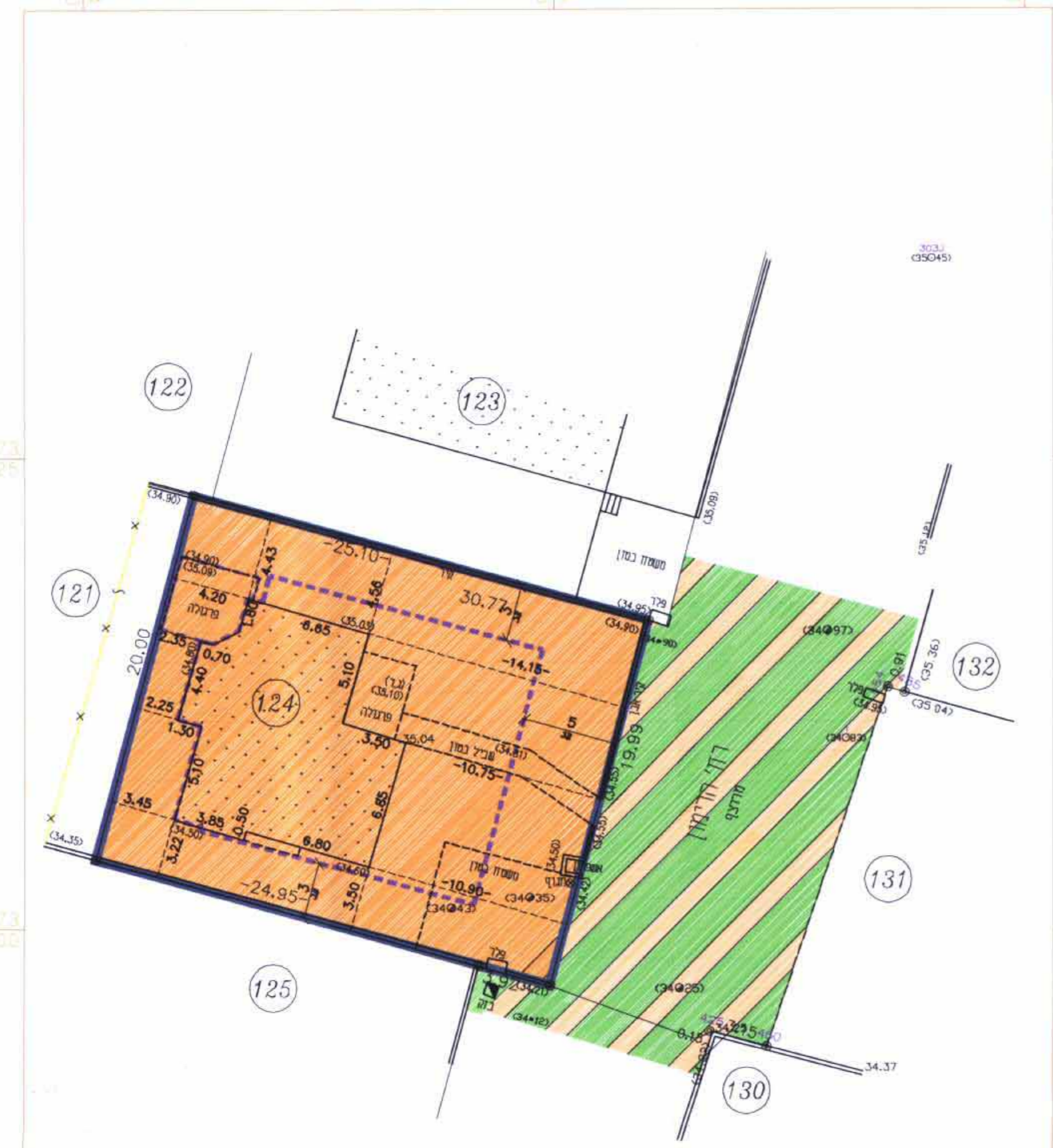
#### לא לצרכי רישום

אני מאשר בזה כי מפה זו היא העתק נכון של המפה הטופוגרפית שהכינויה על סמך מדידה שהסתיימה ביום 04.05 שנה 2006 ושטחה הסתים ביום 04.01 שנת 2006. וכי כל הפרטים שצויינו במפה הם נכונים.

ריאד עאטי מהנדס גאודים ומודד מסמך מר 884  
כפר ברא סל - 9388813-03  
פקס - 9021104-03  
תל - 2758312-052

**הערות :**  
1 - גבולות ושטח המגרש 124 ע"פ תצלום מס' 95/02  
2 - רמטפירים שבסגוריים מסומנים בגבהים  
3 - התוכנית הועדה לרשות הארצית בעזרת משרד 292, 303.

### מצב מוצע 1:250 ק.מ.



### תרשים סביבה 1:2500

