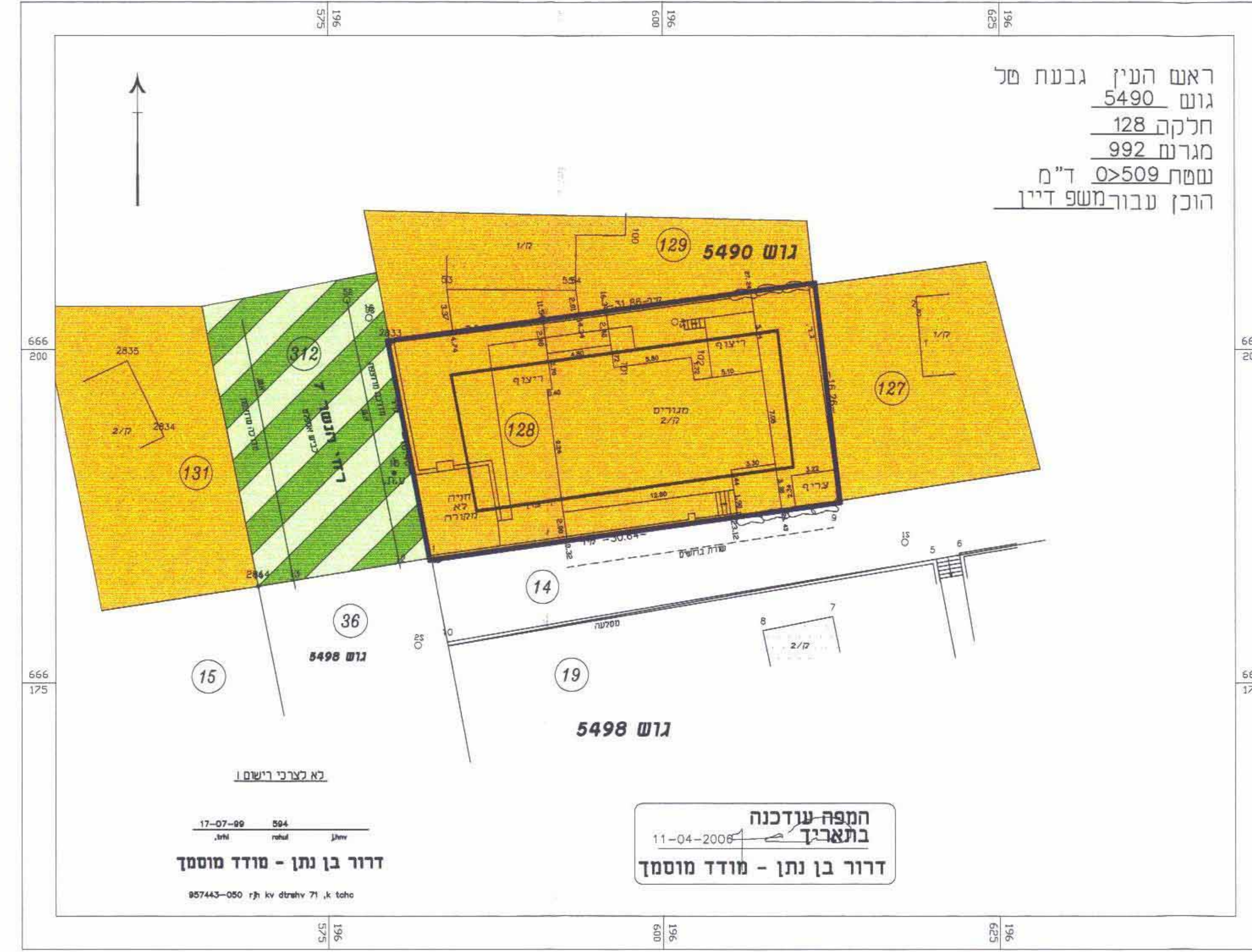
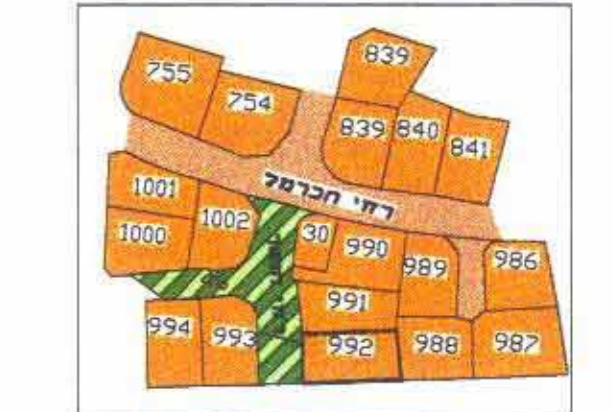


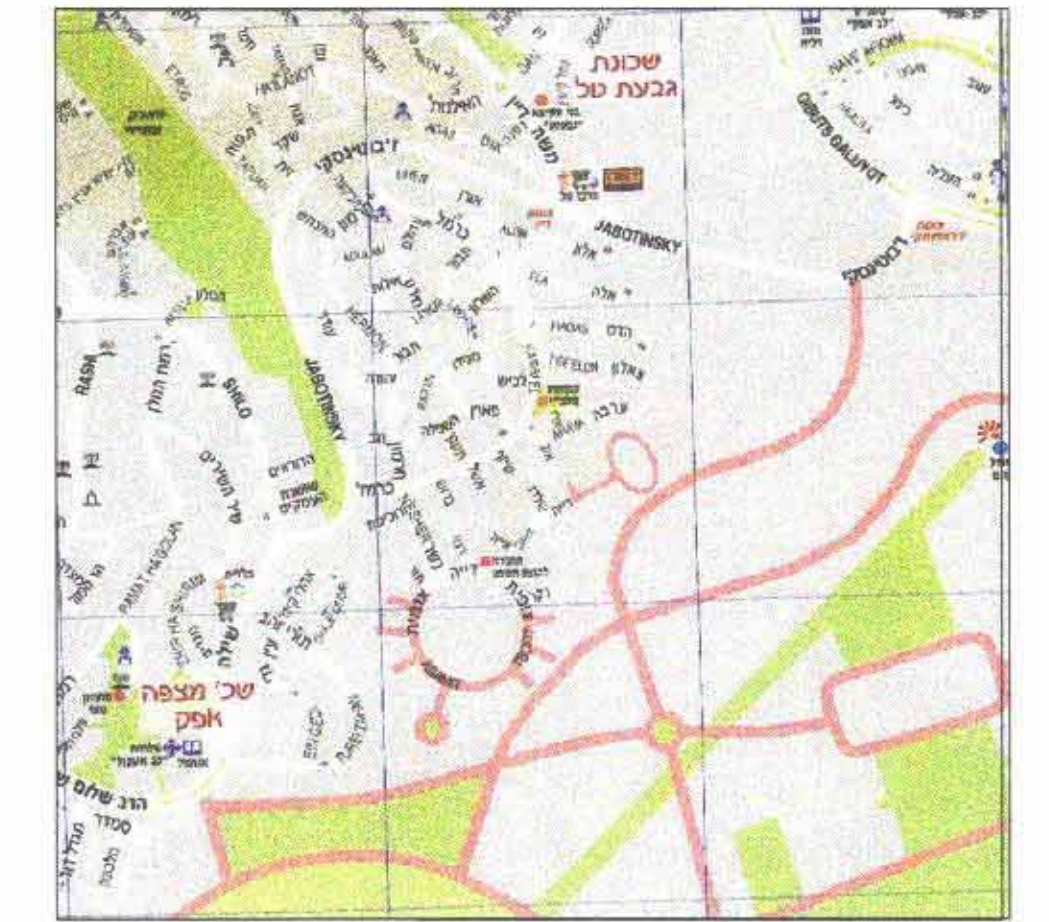
תוכנית מצב מוצע קנ"מ 1:250



תוכנית מצב קיים קנ"מ 1:250



תרשים סביבה קני"מ 1:2500



תרשים סביבה

מרחב תכנון מחזור : "המרכז"
 מרחב תכנון מקומי : ראש העין
 ישוב : ראש העין



תוכנית מתאר מס' : רנ/מק/54
 שינוי לתוכנית מתאר מס' אפ/9/2003/1
 רנ/מק/3/2003/3
 רנ/מק/4/2005/1



גבעת פל ראש העין

גוש : 5490 מגרש : 992 חלקה : 128

קנ"מ : 1 : 250
 שטח תוכנית : 509 מ"ר
 הזום : סוניה דיין
 בעל הקרקע : מנהל מקרקעי ישראל
 המתכנן : רמי עמרני




מקרא :

- גבול תוכנית
- מגרש (מגורים)
- דרך ראשית
- דרך משולבת
- קווי בנין


חותמות :

חותמת המתכנן :

ארגו הנדסה בע"מ
 ת.ד. 513259911
 סל. 03-9582352



ועדה מקומית :



ועדה מקומית :