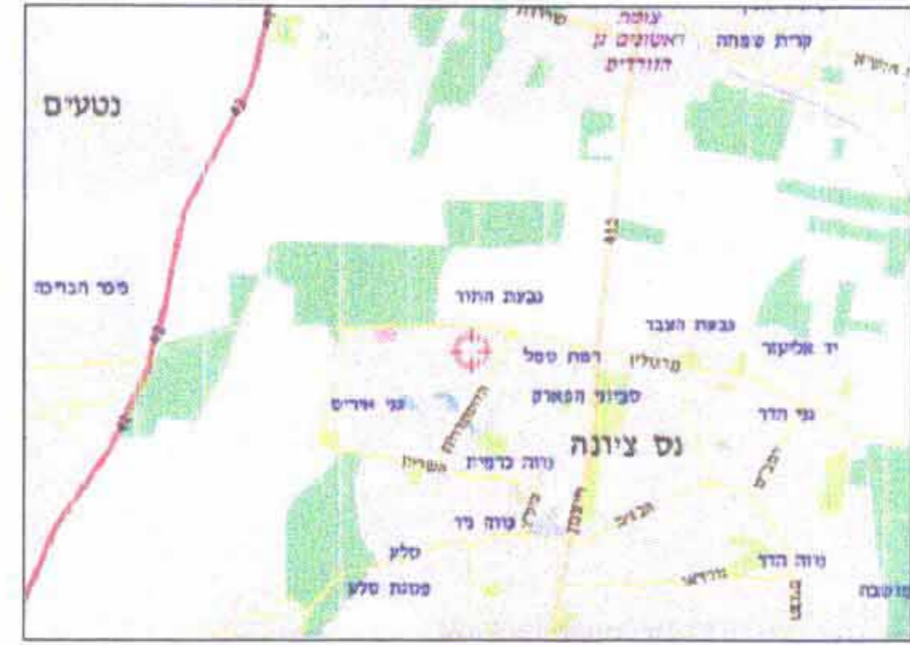


מחוז המרכז
מרחב תכנון מקומי נס ציונה
תכנית מפורטת מספר נס/מק/117/9
שינוי לתכנית מפורטת מס' נס/במ/117

נס ציונה

- קנה מידה : 1:250
- תאריך : 18.08.04
- שטח התכנית : 0.602 דונם
- מחוז : המרכז
- הנפה : רחובות
- ועדה מקומית : נס ציונה
- המקום : נס ציונה
- בעל הקרקע : מנהל מקרקעי ישראל וחוכרים
- מגיש התכנית : משפ"א אליהו ומשפחת פרנקו - נס-ציונה
- המתכנן : רם ערמון - אדריכל - רחובות



גוש : 5726
חלקה : 22
מגרש : 212 לפי ת.ב.ע. נס/במ/117

הפקדה י.פ. תאריך 25/9/06
אישור י.פ. תאריך 5/8/07

אליהו פרנקו

רם ערמון

חתימת המתכנן

חתימת בעל הקרקע :

חתימת יזם ומגיש :

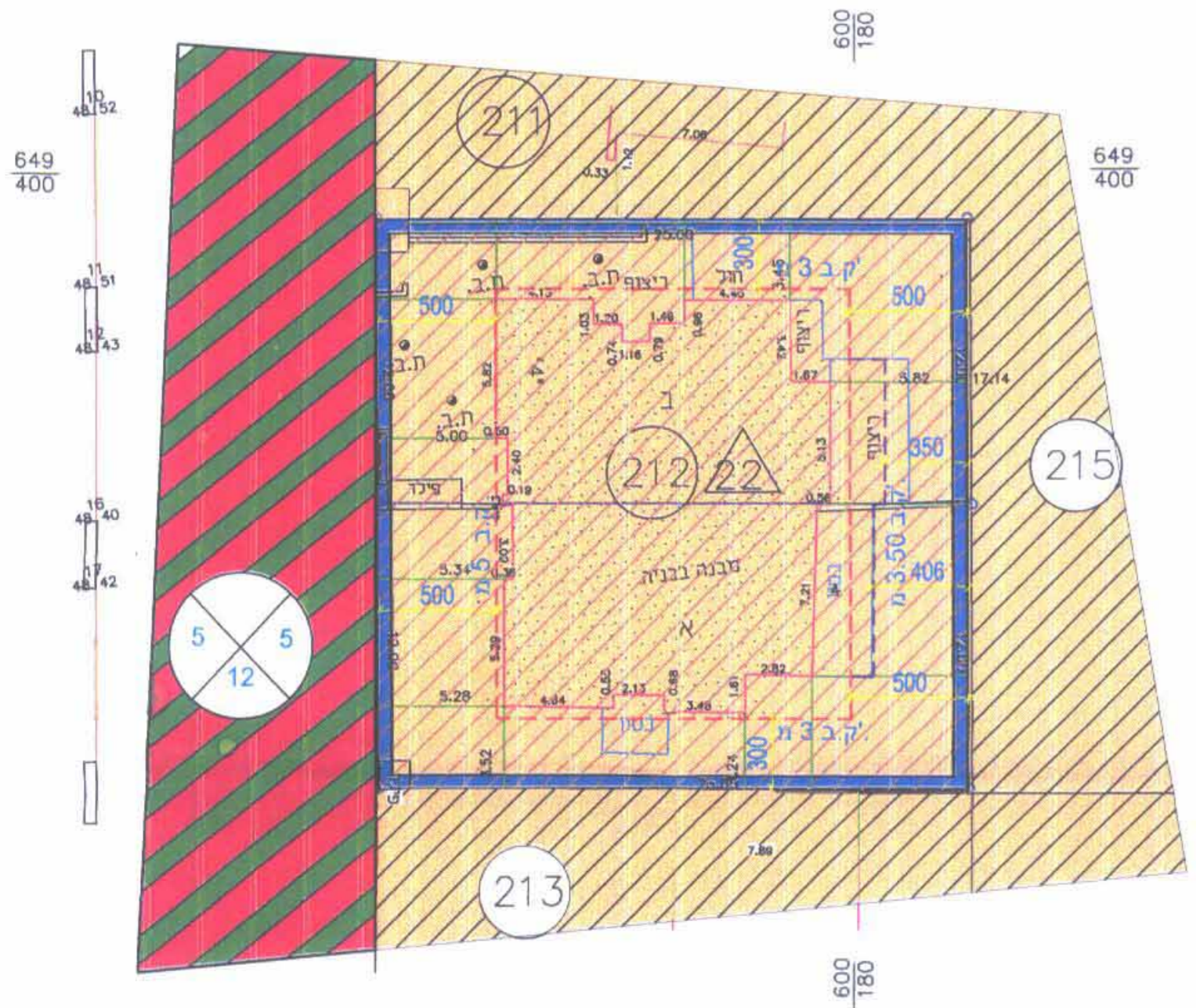
חתימת המתכנן :

- מקרא
- גבול התכנית: מספר מגרש: 212
 - אזור מגורים א2:
 - מספר חלקה: 22
 - רחוב משולב
 - קו בנין
 - קו בנין לפרגולה
 - מס' דרך
 - קו בנין
 - רחוב הדרך

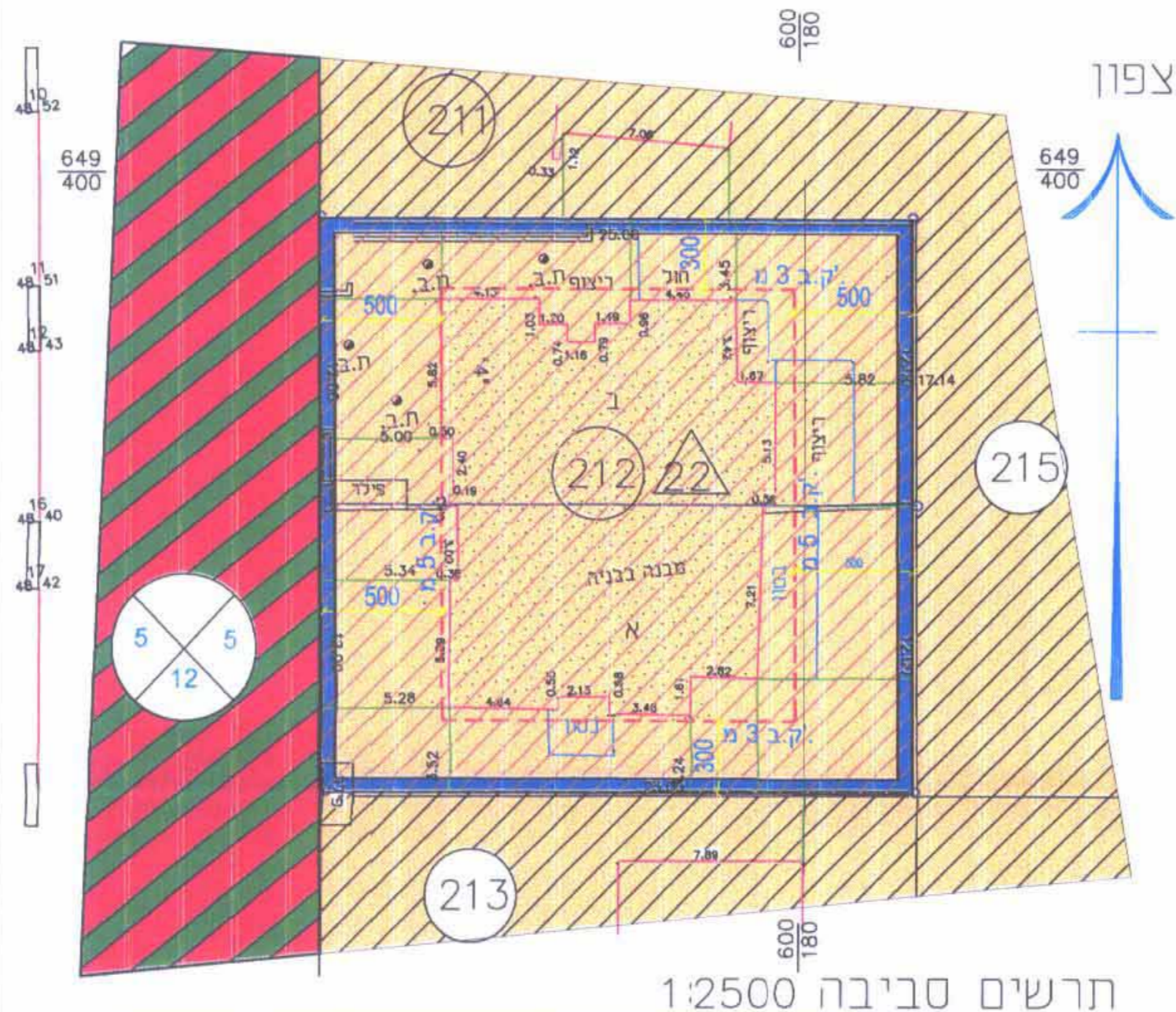
טבלת שטחים

| יעוד | שטח במ"ר | % | מספר יח"ד | שטח במ"ר | % | מספר יח"ד |
|------------|----------|-----|-----------|----------|-----|-----------|
| 'מגורים א2 | 602 | 100 | 2 | 602 | 100 | 2 |
| סה"כ | 602 | 100 | 2 | 602 | 100 | 2 |

מצב מוצע
1:250



מצב קיים
1:250



תרשים סביבה 1:2500



13/2/2007
דו שטינגר, מודד מוסמך
רשיון מס': 644
שליטנגר מדידות ומערכות מידע בע"מ
רח' החומה 12 ראשליץ טל': 03-9523332
Email: gr_sch@netvision.net.il