

משרד הפנים  
מחוז מרכז  
25.02.2007  
נתקבל  
תיק מס' 1

תוקף התכנון והבניה התעכב'ה 1965

**מחוז מרכז**

מרחבי תכנון :

דרום השרון, לב השרון, שרונים

תפנית מתאר מספר 84 / מז

דרך מס' 551

בין דרך מס' 4 לדרך מס' 6  
המהווה טיפוי לתפנית מתאר מספר :

צ/ש-0/2, הצ/5-1/0, שד/1000

טיפוי לתפניות מפורטות מספר

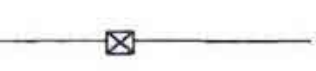
משמ 66, משמ 67, מח/126, הצ/5-1/53

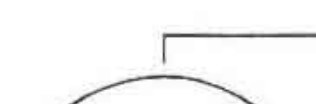



**תשריט מס' 1**

גיליון מס' 1 (מערב) קנ"מ : 1:2500

משרד הפנים  
מחוז מרכז  
25.02.2007  
נתקבל  
תיק מס' 1

**מקרא :**

-  דרך מצעת
-  דרך מאושרת
-  פרוזדור חשמל
-  שטח חקלאי
-  דרך לביטול
-  מבנים להריסה
-  מבנה משק חקלאי
-  גבול תכנית מח/84
-  גבול תכנית מאושרת
-  קו בנין מציר הכביש
-  גבול מרחב תכנון
-  גבול גוש
-  מס' גוש 7682
-  גבול חלקה
-  מס' חלקה 65
-  קו מתח עליון (161 קו')

-  מס' הדרך
-  קו בנין
-  מציר הדרך
-  רוחב הדרך

**טבלת גושים וחלקות**

מס' גוש	חלקי חלקה	שקלמות חלקות
7528	49.50.51.56.58.60	36.45.48.55
7529	<b>גוש בעדכון</b>	
7530	34, 37, 38, 39	
7579	<b>גוש בעדכון</b>	
7581	8.9.10.12.13.14.16	7.11
7583	7	
7669	2.3.8.9.17.19	
7673	86	90.91.101.102.103
7674	97.99.101.102.103.106.107.108.109.126.132	134
7675	47.51.54	45
7680	31.33.41.43.45	32, 37
7681	2.8.9.10.32.36	1.37
7682	1.2, 3.9.13.15.17.18.20.21	4.10.14
7739	5.24	23.34
7740	15.20.22.24.25.33.37	10.34.48
7745	5.8.9.11.12.15.23.24.42.47.48.49.51.58	10.19.25.26.46
7746	116	
8278	11.23.24.26	25.29

**טבלת שטחים**

יעוד	מצב קיים		מצב מוצע	
	שטח (בדונם)	שטח (%)	שטח (בדונם)	שטח (%)
דרך קיימת/מאושרת	319.89	22.84	186.06	13.28
דרך חדשה/מוצעת	-	-	360.29	25.72
פרוסדור חשמל	580.69	41.46	-	-
שטח חקלאי	499.85	35.70	832.36	61.00
סה"כ שטח התכנית	1378.71	100	1378.71	100

**טבלת תכניות סטטוטוריות**

שם תכנית	מצב	תאריך
הצ/5-1/0	מאושרת	1971
צ/ש-0/2	מאושרת	1971
שד/1000	מאושרת	6.11.80
משמ 66 (ניר אליהו)	מאושרת	10.12.87
משמ 67 (רמת הכובש)	מאושרת	1987
מח/126	מאושרת	26.04.1999
הצ/5-1/53	מאושרת	

תאריך 18.1.07

יזם ומגיש התכנית - משרד התחבורה  
מ.ע.צ-החברה הלאומית לדרכים בישראל בע"מ

בעלי הקרקע : מדינת ישראל ואחרים

עורך התכנית : דגש הנדסה

שטח התכנית : 1378.71 דונם

**חתימות :**

היזם / מגיש התכנית :

מעצ - החברה הלאומית לדרכים בישראל בע"מ

כתובת: רחוב יהדות קנדה 29 אור יהודה

טל: 03-7355444

03-7355444

חתימה **בנית שורץ** תאריך

עורך התכנית : דגש הנדסה תכנון תנועה ודרכים בע"מ

רח' בן-גוריון 2

רמת גן 52573

טל: 03-7554444

פקס: 03-7554433

4.2.07

תאריך

דגש הנדסה  
תכנון תנועה ודרכים בע"מ  
רח' בן גוריון 2 רמת גן 52573  
טל: 03-7554444  
חתימה

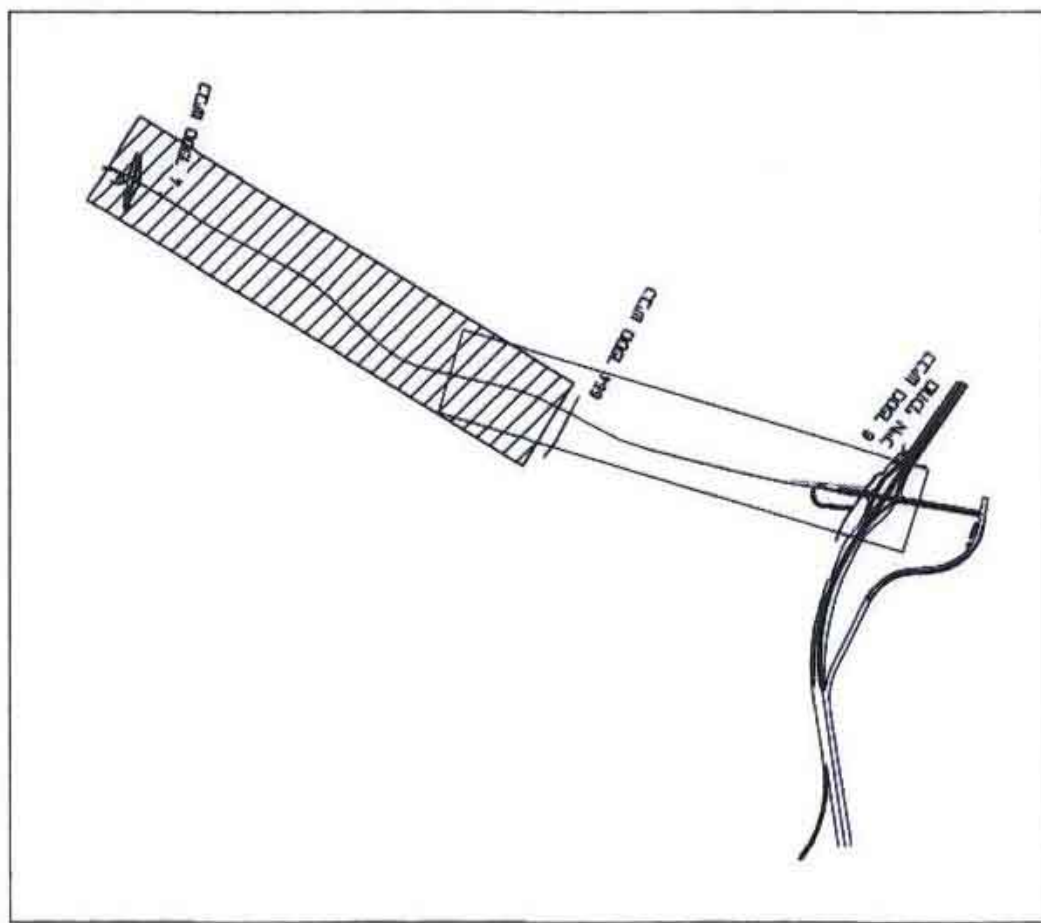
אופק-צינומי אור

רח' הבונים 22

א.ת. חדש - נתניה

טל: 09-86530650

09-8650086



**תגל - אופק**  
מיפוי פוטוגרמטריה בע"מ  
נתניה, את. חדש רח' הבונים 7  
09-8650086 פקס 09-8852733 טל  
מל. וייד 051-457441

המקום: כביש 551 הנושא: תאריך הצילום: 4.06.04

קנ"מ: 1:2500 גליון מס': 2

הערות:  
1. מטופגריה מבוססת על גובה נקודה B.M 1475A H=59.5595  
2. המדידה קשורה לרשת הארצית בסדר ג'  
3. שיטת ביצוע העבודה הפלנימטרית: פוטוגרמטריה  
4. שיטת ביצוע העבודה האלטימטרית: פוטוגרמטריה

מועד מוסג: 19.02.07 תאריך: 19.02.07

חתימה: **דגש הנדסה**  
רח' בן גוריון 2 רמת גן 52573  
טל: 03-7554444 פקס: 03-7554433

**מעצ**  
החברה הלאומית לדרכים בישראל בע"מ

**DAGESH ENGINEERING** | דגש הנדסה  
Traffic & Road Design Ltd. | תכנון תנועה ודרכים בע"מ

2 BEN GURION ST. TEL. (03) 7554444 רח' בן גוריון 2  
RAMAT GAN 52573 פקס: (03) 7554433 רמת גן 52573  
E-MAIL: dgsh@dgsh.co.il