

משרד הכניס
מחוז מרכז
25.02.07
נתקבל
תק"מ:

חוק התכנון והבניה התשס"ה 1965
מחוז מרכז

מרחבי תכנון:

דרום השרון, לב השרון, שרונים
תפנית מתאר מספר מח / 84
דרך מס' 551
בין דרך מס' 4 לדרך מס' 6
המהווה טיפוי לתפנית מתאר מספר

צש/0-2, הצ/5-1, שד/1000

טיפוי לתפנית מפורמט מספר:
















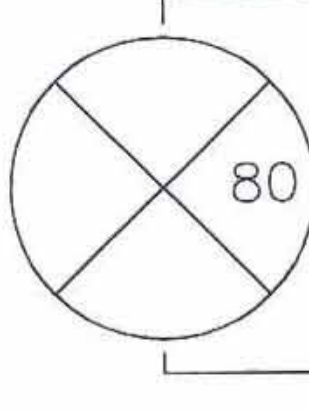
משמ 66, משמ 67, מח/126, הצ/5-1/53

תשריט מס' 1

גיליון מס' 2 (מזרח) קנ"מ : 1:2500

משרד התכנון והבניה
מחוז מרכז
1965
אישור תפנית מס' 551
אישור תפנית מס' 67
אישור תפנית מס' 126
אישור תפנית מס' 126/67
אישור תפנית מס' 126/67/53

מקרא:

-  דרך מוצעת
-  דרך מאושרת
-  פרודדור חשמל
-  שטח חקלאי
-  דרך לביטול
-  מבנים להריסה
-  גבול תכנית מח/84
-  גבול תכנית מאושרת
-  קו בנין מציר הכביש
-  גבול מרחב תכנון
-  גבול גוש
-  מס' גוש 7682
-  גבול חלקה
-  מס' חלקה 65
-  קו מתח עליון (161 קו')
-  מס' הדרך
קו בנין
מציר הדרך
רוחב הדרך

תאריך 18.1.07

ידם ומגיש התכנית - משרד התחבורה
מ.ע.צ-החברה הלאומית לדרכים בישראל בע"מ

בעלי הקרקע: מדינת ישראל ואחרים

עורך התכנית: דגש הנדסה

שטח התכנית: 1378.71 דונם

חתימות:

היוזם / מגיש התכנית:

מעצ - החברה הלאומית לדרכים
לישראל בע"מ

כתובת: רחוב יהדות קנדה 29 אור יהודה

טל. 03-7355444 פקס 03-7355444

תאריך 20.7.07

עורך התכנית: דגש הנדסה תכנון תנועה ודרכים בע"מ

רח' בן-גוריון 2
רמת גן 52573
דגש הנדסה
תכנון תנועה ודרכים בע"מ
רח' בן-גוריון 2 ר"ג 52573
טל: 03-7355444

4.2.07

תאריך

חתימה

אופק-צילומי אוויר
רח' הבונים 22
א.ת. חדש - נתניה

טל. 09-86530650
09-8650086

טבלת גושים וחלקות

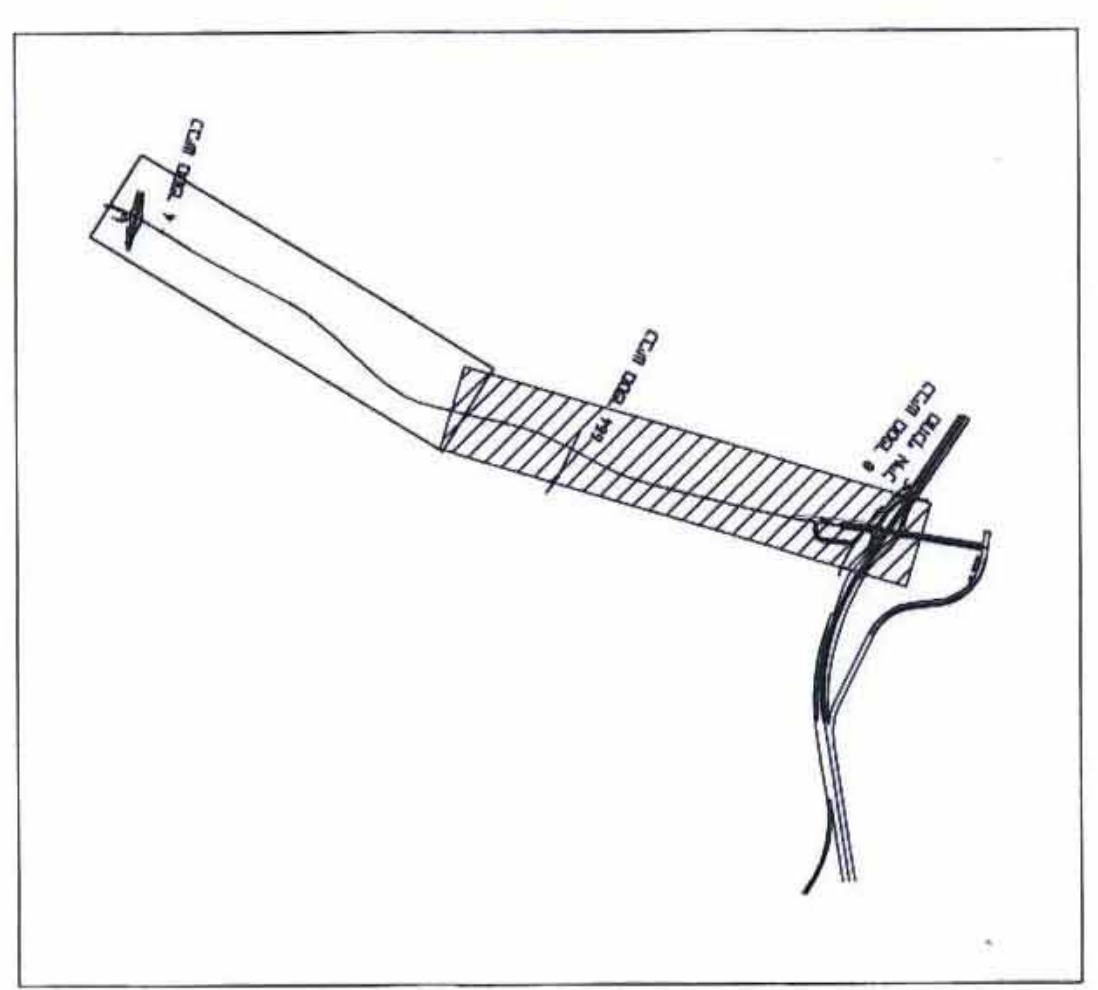
מס' גוש	חלקי חלקה	חלקות שצמחו
7528	49.50.51.56.58.60	36.45.48.55
7529	גוש בעדכון	
7530	34. 37. 38. 39	
7579	גוש בעדכון	
7581	8.9.10.12.13.14.16	7.11
7583	7	
7669	2.3.8.9.17.19	
7673	86	90.91.101.102.103
7674	97.99.101.102.103.106.107.108.109.126.132	134
7675	47.51.54	45
7680	31.33.41.43.45	32. 37
7681	2.8.9.10.32.36	1.37
7682	1.2. 3.9.13.15.17.18.20.21	4.10.14
7739	5.24	23.34
7740	15.20.22.24.25.33.37	10.34.48
7745	5.8.9.11.12.15.23.24.42.47.48.49.51.58	10.19.25.26.46
7746	116	
8278	11.23.24.26	25.29

טבלת שטחים

יעוד	מצב קיים		מצב מוצע	
	שטח (בדונם)	שטח (%-ב)	שטח (בדונם)	שטח (%-ב)
דרך קיימת/מאושרת	319.89	22.84	186.06	13.28
דרך חדשה/מוצעת	-	-	360.29	25.72
פרודדור חשמל	580.69	41.46	-	-
שטח חקלאי	499.85	35.70	832.36	61.00
סה"כ שטח התכנית	1378.71	100	1378.71	100

טבלת תכניות סטטוטוריות

שם תכנית	מצב	תאריך
הצ/1-5	מאושרת	1971
צש/0-2	מאושרת	1971
שד/1000	מאושרת	6.11.80
משמ 66 (ניר אליהו)	מאושרת	10.12.87
משמ 67 (רמת הכובש)	מאושרת	1987
מח/126	מאושרת	26.04.1999
הצ/5-1	מאושרת	



תגל - אופק
מיפוי פוטוגרמטריה בע"מ
נתיבה, א.ת. חדש רח' הבונים 7
09-8650086 פקס 09-8852733.0
טל. נייד 051-457441

המקום: כביש 551
תאריך הצילום: 04.06.04
קנ"מ: 1:2500
גלין מס: 2

הערות:
א. הסופוגרמטריה מבוססת על גובה נקודה B.M 1475A H=59.5595
ב. המדידה קשורה לרשת הארצית בטרני.
ג. שיטת ביצוע רצועה הפלמטרית. פוטוגרמטריה
ד. שיטת ביצוע רצועה האקסימטרית. פוטוגרמטריה

חתימה: מודד מוסמך: ולריי גוטמן - מס' 922

מעצ
החברה הלאומית לדרכים בישראל בע"מ

D DAGESH ENGINEERING | דגש הנדסה
Traffic & Road Design Ltd. | תכנון תנועה ודרכים בע"מ

2 BEN GURION ST. RAMAT GAN 52573
TEL. (03) 7554444 פקס (03) 7554433
E-MAIL: dgsh@dgsh.co.il

רח' בן גוריון 2 רמת גן 52573