

מחוז המרכז

נפה: פתח תקוה
עיר: פתח תקוה
גוש: 6400

חלקה: 57 שטח: 0.505 ד.מ.

מחוז המרכז

מרחב תכנון מקומי פתח-תקוה
תוכנית שינוי מתאר מס' פת/מק/19/1239
שינוי לתכנית מתאר מס' פת/2000 ו-19/1239

נפה: פתח-תקוה

מקום: פתח-תקוה רח' הגר"א 16, פ"ת.

גוש: 6400

חלקה: 57

שטח החלקה: 0.505 דונם

היוזם: ראובן ארץ קדושה

הבעלים: ראובן ארץ קדושה

רח' עין גנים 8, פ"ת, טל. 054-5225656

רח' עין גנים 8, פ"ת, טל. 054-5225656

עורך התכנית: מטקוביץ-אדריכלים

ויצמן 130 כ"ס טל. 09-7678374

חותמות:

19/1239
25.3.07

מטקוביץ
מ"ר אריאל
מ"ר מוסס
מ.ר. 486

ארץ קדושה

מצב קיים / מוצע

י"עד	מס.מגרש	שטח בדונם
אזור מגורים ב'	1	0.485
סחיכת אזור מגורים ב'	2	0.020
דדר מוצעת/קיימת		0.020
סחיכת דדר מוצעת/קיימת		0.505

משרד הפנים
מחוז מרכז
12.07.2007
נתקבל

מקרא

- מבנה להריסה
- אזור מגורים ב'
- דרך מוצעת
- שצ"פ
- שב"צ
- דרך קיימת / מאושרת
- מבנה קיים
- גבול תכנית
- גבול גוש
- מס' הדרך
- קו בנין
- רוחב הדרך

פתח תקוה

גוש: 6400

חלקה: 57

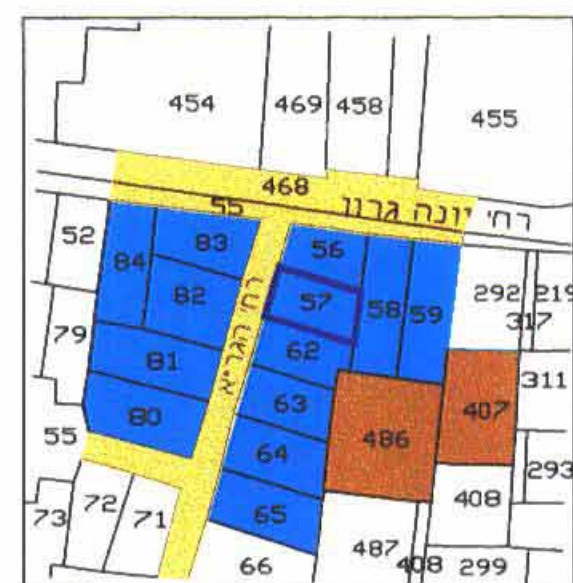
הוכן בשביל: ארץ קדושה

השטח: 0.505 ד"מ

רשימת קואורדינטות

102G 190522.96 667265.98
101G 190549.90 667257.83
104G 190547.62 667240.78
105G 190518.06 667249.70

תרשים הסביבה
ק"מ 1:2500



הערות

1. נמסרה שלשמה הוכנה המפה-טופוגרפית וחלוקה.
2. שיטת הביצוע של העבודה הפלניטרית-דיסטנס.
3. שיטת הביצוע של העבודה האלמנטרית-דיסטנס-איוון.
4. הגובה הממוצע לרשת הגובה הארצית.
5. החוכנית מבוססת על מפת גוש רישום... 6.400.
6. הגבהים רשומים בסגורים.
7. הגבהים משוריינים כנגד 74 של עיריית פתח תקוה 37.07 מ'.

פתח תקוה

גוש: 6400

חלקה: 57

הוכן בשביל: ארץ קדושה

השטח: 0.505 ד"מ

רשימת קואורדינטות

102G 190522.96 667265.98
101G 190549.90 667257.83
104G 190547.62 667240.78
105G 190518.06 667249.70

תרשים הסביבה
ק"מ 1:2500



הערות

1. נמסרה שלשמה הוכנה המפה-טופוגרפית וחלוקה.
2. שיטת הביצוע של העבודה הפלניטרית-דיסטנס.
3. שיטת הביצוע של העבודה האלמנטרית-דיסטנס-איוון.
4. הגובה הממוצע לרשת הגובה הארצית.
5. החוכנית מבוססת על מפת גוש רישום... 6.400.
6. הגבהים רשומים בסגורים.
7. הגבהים משוריינים כנגד 74 של עיריית פתח תקוה 37.07 מ'.

פתח תקוה

גוש: 6400

חלקה: 57

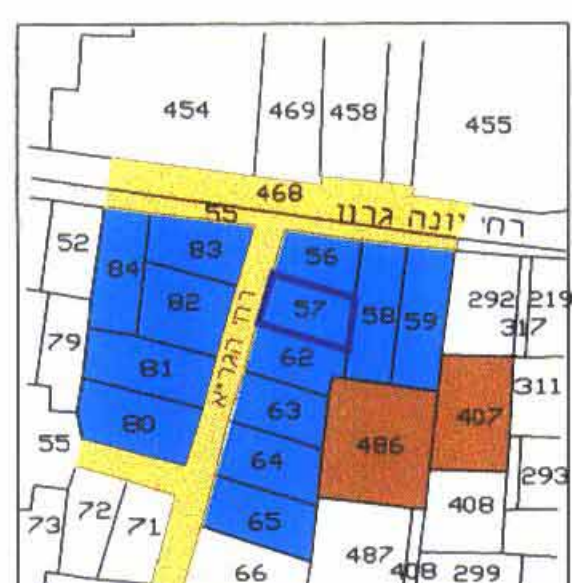
הוכן בשביל: ארץ קדושה

השטח: 0.505 ד"מ

רשימת קואורדינטות

102G 190522.96 667265.98
101G 190549.90 667257.83
104G 190547.62 667240.78
105G 190518.06 667249.70

תרשים הסביבה
ק"מ 1:2500



הערות

1. נמסרה שלשמה הוכנה המפה-טופוגרפית וחלוקה.
2. שיטת הביצוע של העבודה הפלניטרית-דיסטנס.
3. שיטת הביצוע של העבודה האלמנטרית-דיסטנס-איוון.
4. הגובה הממוצע לרשת הגובה הארצית.
5. החוכנית מבוססת על מפת גוש רישום... 6.400.
6. הגבהים רשומים בסגורים.
7. הגבהים משוריינים כנגד 74 של עיריית פתח תקוה 37.07 מ'.

פתח תקוה

גוש: 6400

חלקה: 57

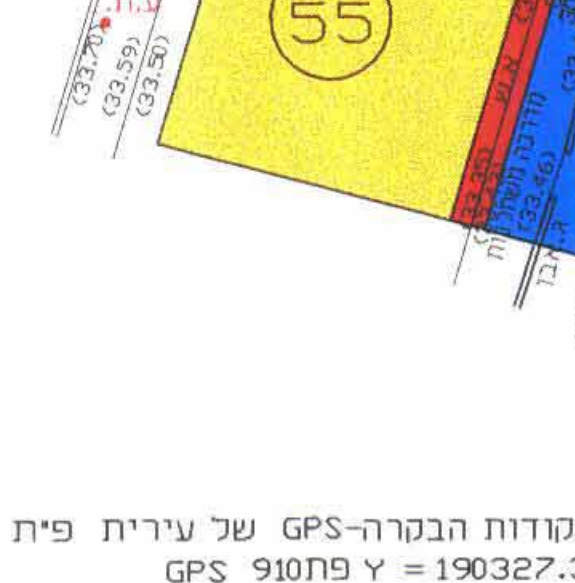
הוכן בשביל: ארץ קדושה

השטח: 0.505 ד"מ

רשימת קואורדינטות

102G 190522.96 667265.98
101G 190549.90 667257.83
104G 190547.62 667240.78
105G 190518.06 667249.70

תרשים הסביבה
ק"מ 1:2500



הערות

1. נמסרה שלשמה הוכנה המפה-טופוגרפית וחלוקה.
2. שיטת הביצוע של העבודה הפלניטרית-דיסטנס.
3. שיטת הביצוע של העבודה האלמנטרית-דיסטנס-איוון.
4. הגובה הממוצע לרשת הגובה הארצית.
5. החוכנית מבוססת על מפת גוש רישום... 6.400.
6. הגבהים רשומים בסגורים.
7. הגבהים משוריינים כנגד 74 של עיריית פתח תקוה 37.07 מ'.

חו ציון מלכיאל
מו"ד מוסס
מ.ר. 486

לא לצרכי רישום תאריה: 8.5.07

חו ציון מלכיאל, מוסס, רח'סטרומה 5 פ"ת טל: 9046593, 03-9345890