

מרחב תכנון מקומי ראשון-לציון

תכנית שינוי מתאר מס' רצ/מק/ו/22/61

שינוי לתכנית מתאר מס' רצ/ו/22 בתוקף רצ/ו/1 בתוקף

משרד הפנים
מחוז מרכז
19.07.2007
נתקבל



מחוז: המרכז
נפה: רחובות
עיר: ראשון-לציון
גוש: 4242
חלקה: 341
בעל הקרקע: מ.מ.ה.
דרך פ"ת 88 ת"א

היזם: אלי מדואל
רח' הפרח 6 ראשליצ
טל: 03-9587630

המתכנן: אדרי' בלנקה ביסטריצקי - נסים
רשון מס' 86319
רח' וולפסון 40 ראשליצ
טל: 03-9659452

שטח התכנית: 1,286 דונם
קיי"מ: 1: 5,000; 1: 2,500; 1: 250
תאריך: 25.07.2005

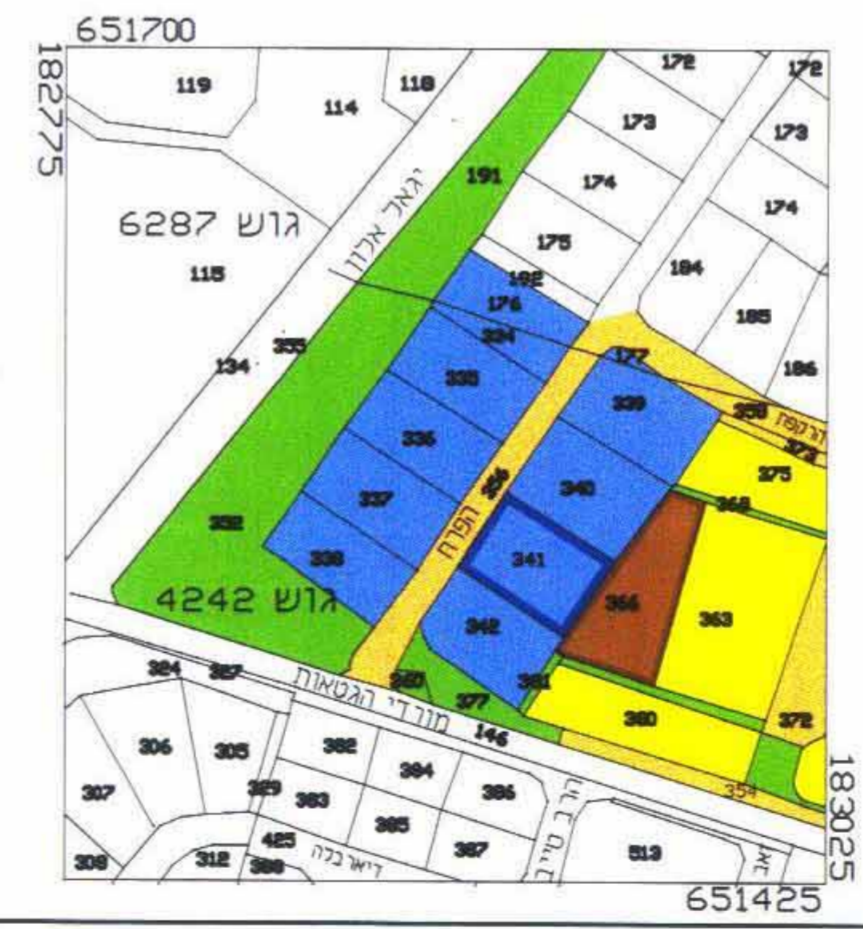
עדכון: 20.07.2006
עדכון:

חותמות:

חותמות:

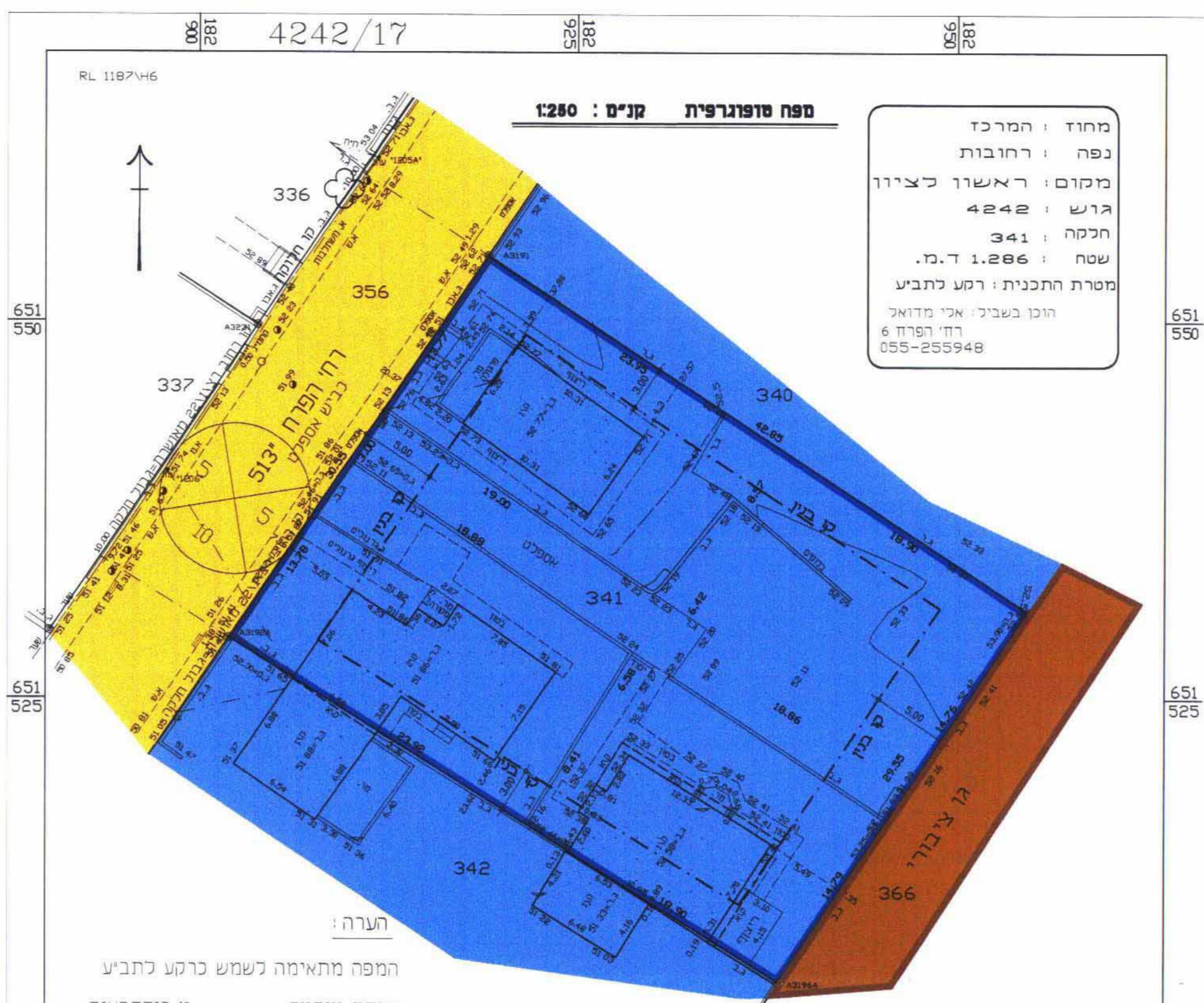


תרשים התמצאות
קני"ח 1:5000



מקרא:
גבול התכנית:
אזור מגורים ב':
דרך קיימת:
שטח צבירי פתוח:
שטח בניני צבור:
שיל לחולכי רגל:
מס חלקה: 341

תרשים סביבה קיי"מ 1:2500



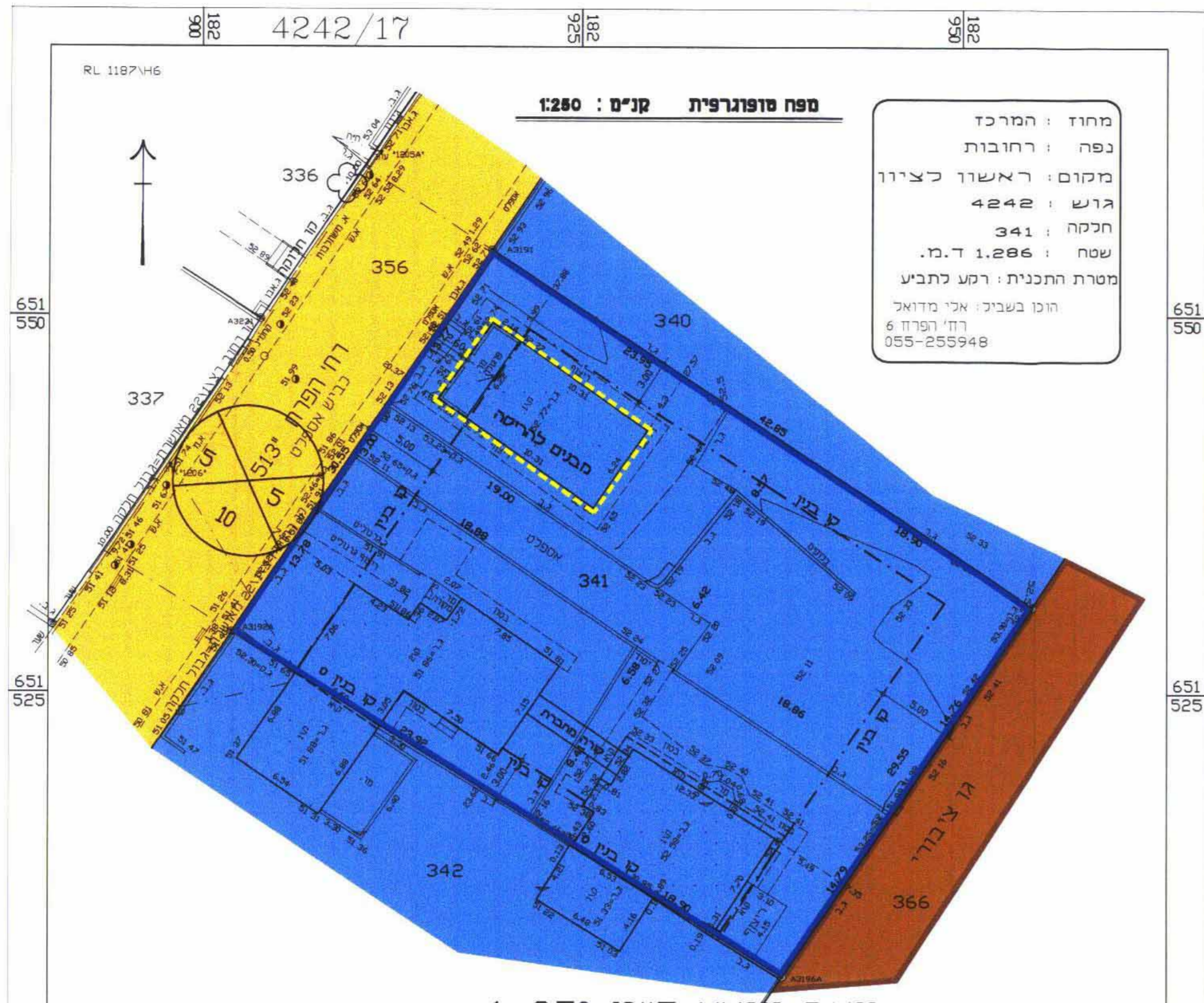
מחוז: המרכז
נפה: רחובות
מקום: ראשון לציון
גוש: 4242
חלקה: 341
שטח: 1,286 ד.מ.
מטרת התכנית: רקע לתביע
הוכן בשבילי: אלי מדואל
רח' הפרח 6
055-255948

הערה:
המפה מתאימה לשמש כרקע לתביע
מועד מוסמך: 414 מס' רשיון
מ.בוקסבאום: 30.03.2004

מקרא:
גבול התכנית:
אזור מגורים ב':
דרך קיימת:
שטח בניני צבור:
מס חלקה: 341

מקרא:
לא לצדקת יגאל יושום
מועד מוסמך: 619 מס' רשיון
שלמה המלך 10 ראשליצ ר.מ. 619
תאריך: 29.3.2004

מחוז: המרכז
נפה: רחובות
מקום: ראשון לציון
גוש: 4242
חלקה: 341
שטח: 1,286 ד.מ.
מטרת התכנית: רקע לתביע
הוכן בשבילי: אלי מדואל
רח' הפרח 6
055-255948



מחוז: המרכז
נפה: רחובות
מקום: ראשון לציון
גוש: 4242
חלקה: 341
שטח: 1,286 ד.מ.
מטרת התכנית: רקע לתביע
הוכן בשבילי: אלי מדואל
רח' הפרח 6
055-255948

מחוז: המרכז
נפה: רחובות
מקום: ראשון לציון
גוש: 4242
חלקה: 341
שטח: 1,286 ד.מ.
מטרת התכנית: רקע לתביע
הוכן בשבילי: אלי מדואל
רח' הפרח 6
055-255948

מקרא:
גבול התכנית:
אזור מגורים ב':
דרך קיימת:
שטח בניני צבור:
מס חלקה: 341

מקרא:
לא לצדקת יגאל יושום
מועד מוסמך: 619 מס' רשיון
שלמה המלך 10 ראשליצ ר.מ. 619
תאריך: 28.3.2004

מחוז: המרכז
נפה: רחובות
מקום: ראשון לציון
גוש: 4242
חלקה: 341
שטח: 1,286 ד.מ.
מטרת התכנית: רקע לתביע
הוכן בשבילי: אלי מדואל
רח' הפרח 6
055-255948