

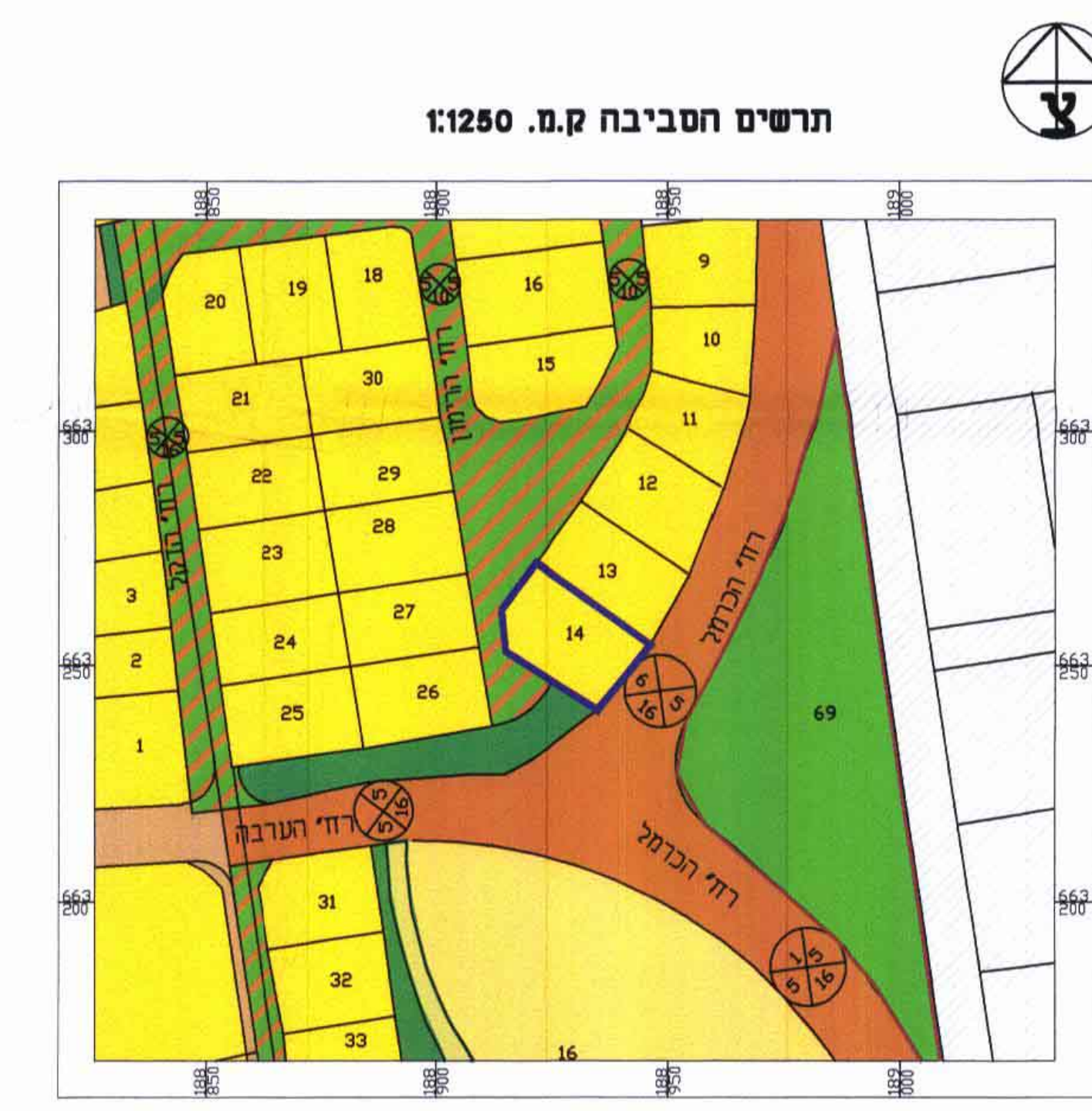
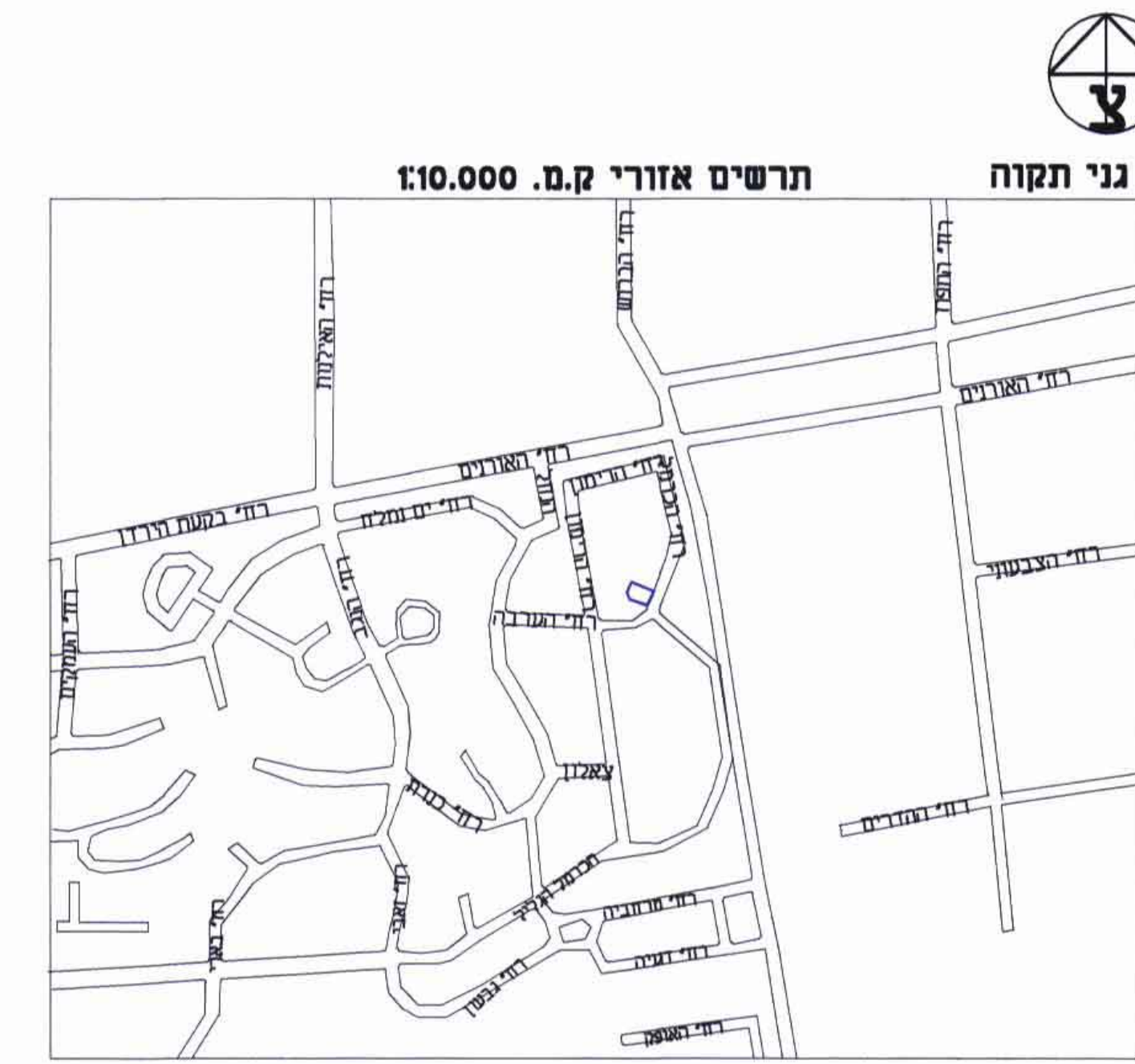
בדק וניון לתפקיד / לאשר
החלטת הוועדה הממונה
משפחה מיום 09.07.07
7.06.07
מסמך תכנון

מרחב תכנון מקומי "המרכז"
תכנית שינוי מפורטת ממ/5066/7
שינוי לתכנית מפורטת ממ/5066/4
מסמך ב

מחוז : המרכז
נפה : פתח תקוה
מועצה מקומית : גני תקוה
גוש : 6720
חלקה : 1024
כתובת : רח' הרימון 59, גני תקוה
שטח התכנית : 710 מ"ר
בעלי הקרקע : ברנס אפרים ורינה
היוזם : ברנס אפרים, הרימון 59, גני תקוה. 03-5348185
המתכנן : בר לב מנחם ת.ד. 199, כוכב יאיר. 09-7494363
תאריך : 15.2.04

משרד הפנים
מחוז מרכז
7.06.2007
גני תקוה

משרד הפנים מחוז המרכז
חוק התכנון והבניה תשכ"ח-1965
אישור תכנית מס/5066/7
התכנית מאושרת מלח
סעיף 108 א לחוק
מתאריך 15.2.04
יו"ר הוועדה המו"מ

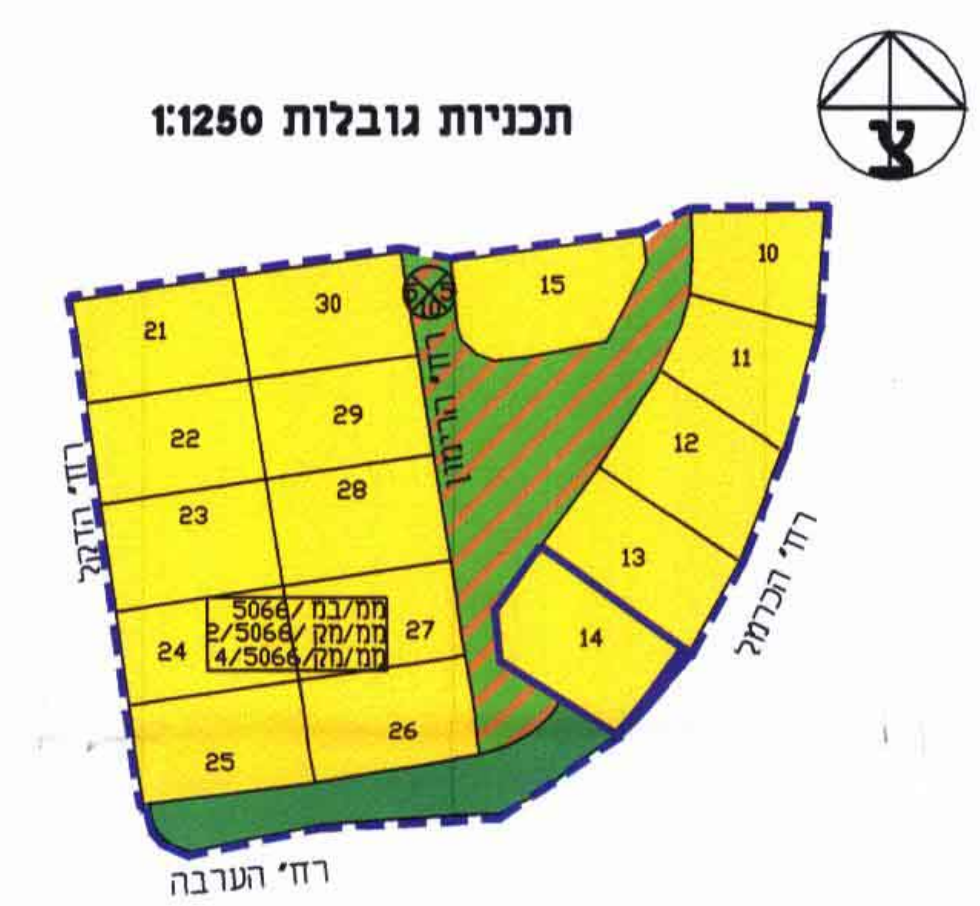
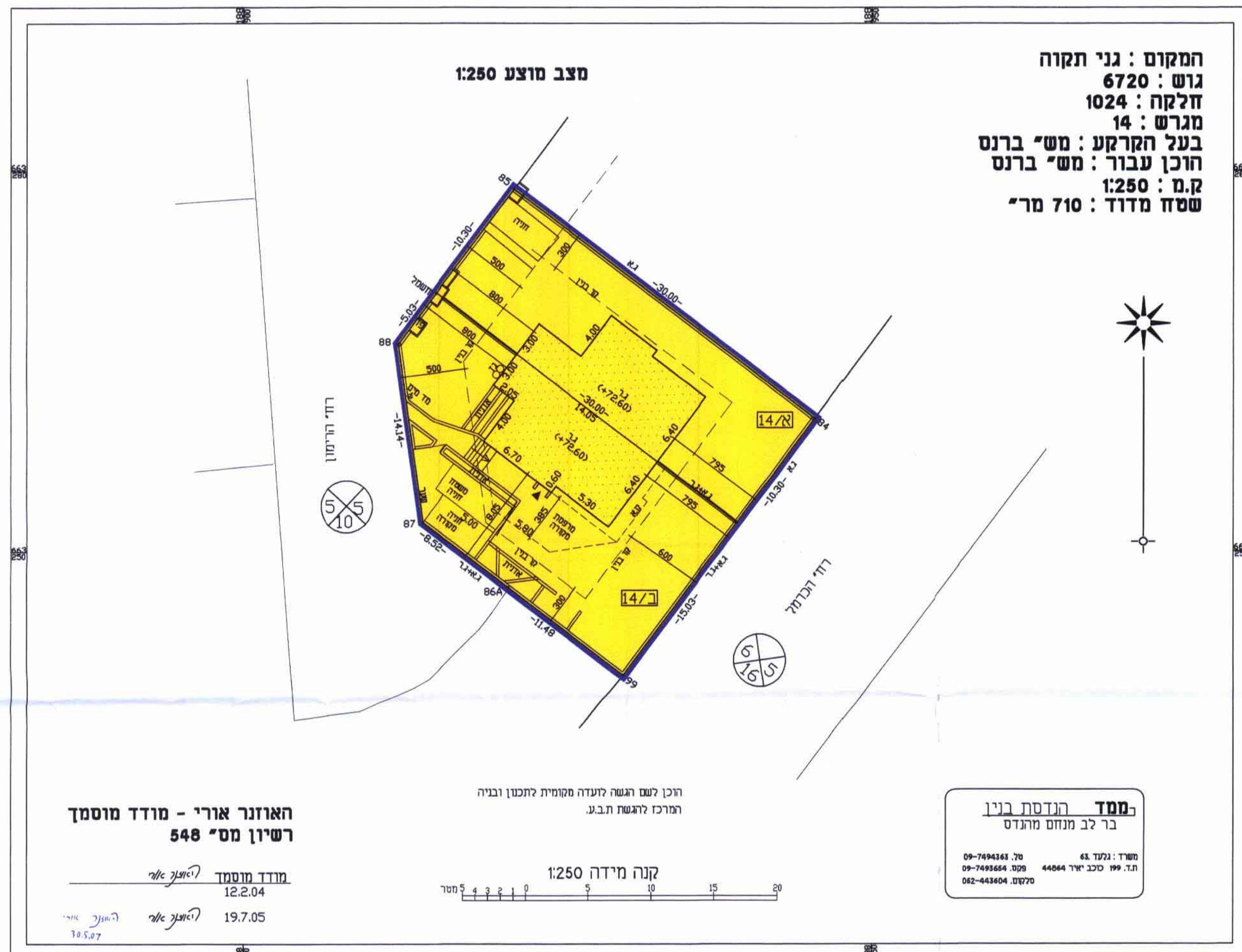
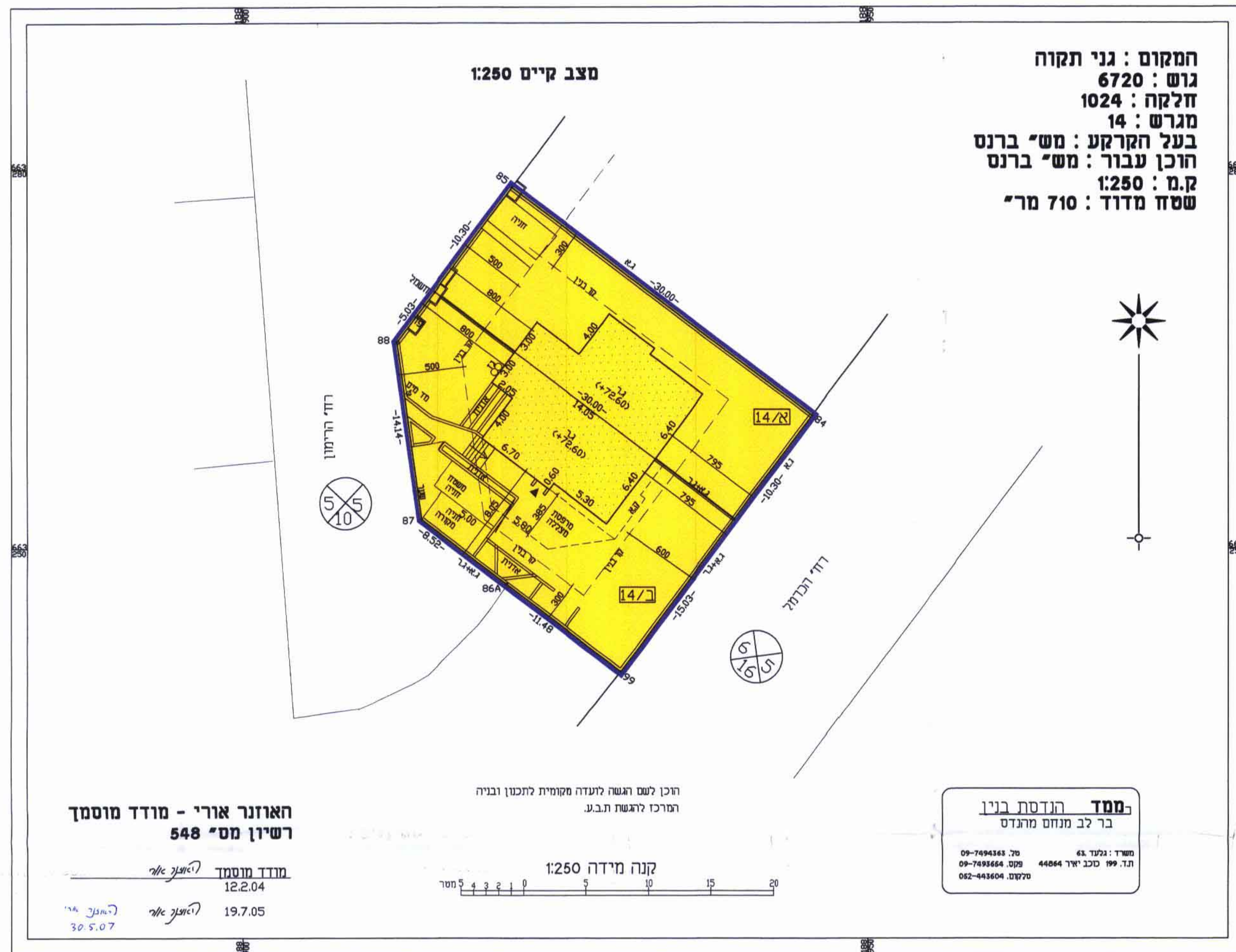


- מקרא**
- גבול תכנית מאושרת
 - גבול תכנית
 - בנין קיים
 - דרך קיימת מאושרת
 - דרך מוצעת
 - דרך משולבת
 - אזור מגורים א
 - מגורים מיוחד
 - שטח ציבורי פתוח
 - שטח פרטי פתוח
 - אזור ספורט ונופש
 - מחוץ לתחום שיפוט
 - קו בנין
 - מספר חדרן
 - קו בנין
 - כנחב חדרן

משרד הפנים
מחוז מרכז
22.04.2007
גני תקוה

חוק התכנון והבניה תשכ"ח-1965
הוועדה המקומית לתכנון ולבניה
"מנצפה אפרים"
תכנית מס/5066/7
להקמה בישיבה מס'
21/04/04
מיום

חתימות
יוזם : ברנס אפרים
המתכנן : בר לב מנחם
חתימות נוספות



המקום : גני תקוה
גוש : 6720
חלקה : 1024
מגרש : 14
בעל הקרקע : משי ברנס
חוכן עבור : משי ברנס
ק.מ. : 1:250
שטח מדוד : 710 מ"ר

המקום : גני תקוה
גוש : 6720
חלקה : 1024
מגרש : 14
בעל הקרקע : משי ברנס
חוכן עבור : משי ברנס
ק.מ. : 1:250
שטח מדוד : 710 מ"ר

האזנר אורי - מודד מוסמך
רשיון מס' 548
מודד מוסמך
12.2.04
19.7.05

האזנר אורי - מודד מוסמך
רשיון מס' 548
מודד מוסמך
12.2.04
19.7.05

מסד הנדסת בנין
בר לב מנחם מתגדס
משרד : גני תקוה 41
ת.ד. 199, כוכב יאיר 44044
09-7494363
052-444604

מסד הנדסת בנין
בר לב מנחם מתגדס
משרד : גני תקוה 41
ת.ד. 199, כוכב יאיר 44044
09-7494363
052-444604