תכנית מתאר מסי כס/מק/15/1/נב

שינוי לתכניות כס /1/ 15 1- כס/1/15/ ט"ו

תכנית לשינוי קוי בנין

מחוז - מרכז

מרחב תכנון מקומי כפר סבא

רשות מקומית : כפר סבא

שטח התכנית - 1.512 דונם

קנה מידה : 1:250

מספר גוש	סוג הגוש	חלק/כל הגוש	מספרי חלקות בשלמותן	מספרי חלקות בחלקן
7594	מוסדר	חלק מהגוש	12	

שלב : הגשה

מס. מהדורה : 1

תאריך עדכון : 01.01.07

חתימות מוסדות התכנון

שמות וחתימות

מגיש התכנית	שאול חווה	
בעל עניין בקרקע	שאול חווה	
עורך התכנית	עידו גרומר - אדריכל	
מודד	רפאל יכין	

טבלת שטחים

מצב מאושר			מצב מוצע		
ייעוד	מ"ר	אחוזים	ייעוד	מ"ר	אחוזים
אזור מגורים בי	1512	100	אזור מגורים בי	1512	100
סה"כ	1512	100	סה"כ	1512	100

תרשים התמצאות כללי 1:20.000

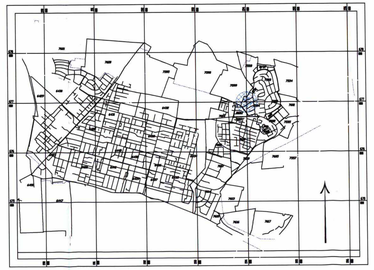

תרשים הסביבה ק.מ. 1:2500

מקרא למצב מאושר

- גבול התכנית
- גבול חלקה
- גבול מגרש
- קו בנין
- דרך מאושרת
- מגורים ב'
- מס. דרך
- קו בנין (מקצה זכות הדרך)
- רוחב הדרך

תכנית מצב מאושר ק.מ. 1:250

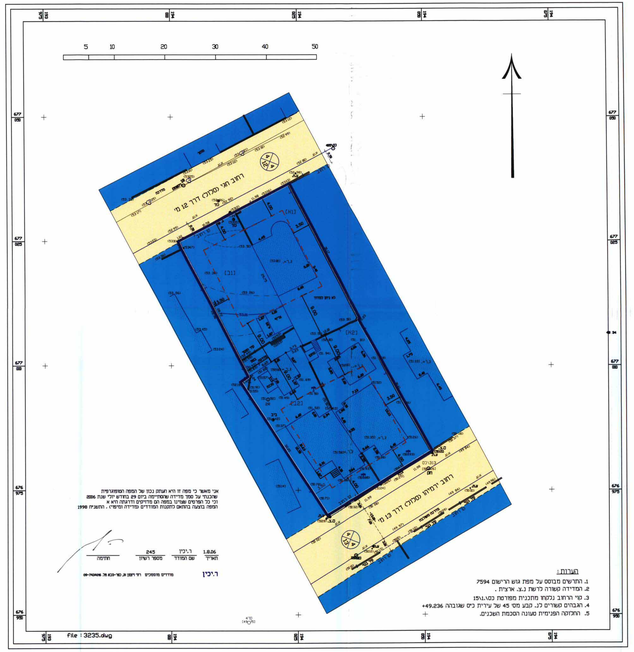

מקרא למצב מוצע

- גבול התכנית
- גבול תא שטח
- גבול מגרש
- קו בנין
- בנין להריסה
- דרך מאושרת
- מגורים ב'
- מס. דרך
- קו בנין (מקצה זכות הדרך)
- רוחב הדרך
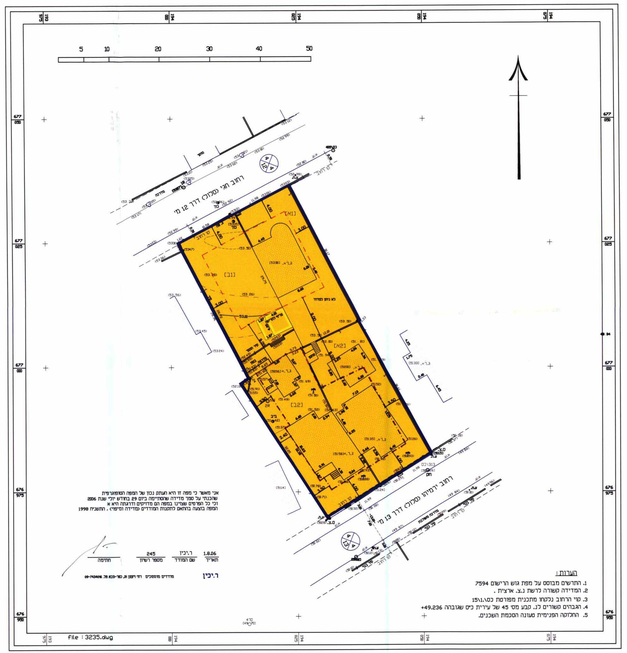
תכנית מצב מוצע ק.מ. 1:250