

תכנית מס' רח/מק/2005/ב/6

רח' פלאוט 4, פארק ת.מ.ר, רחובות

תכנית מפורטת הכוללת בינוי

משרד תכנון ובינוי
מחוז תל אביב
4-11-2007
ניתן קבל
תש"ס

איחוד וחלוקה	סמכות ראשית	אופי התכנית
-	ועדה מקומית	תכנית שניתן מכוון להוציא היתרים

מחוז: **מרחב תכנון מקומי**
 מרחב תכנון מקומי:
 שטח התכנית: **1536 מ"ר**
 קנה מידה: **1:250**

גושים וחלקות בתכנית:

גוש	סוג הגוש	חלקות בשלמותן	חלקי חלקות
3695	מוסדר	-	122-123

חותמות מוסדות בתכנון:

ועדה מקומית רחובות
 תאריך: 06/10/2007
 חתום: [חתימה]
 21.10.07

שלב: מתן חוקף מהדורה: 3 תאריך: 10/10/2007

חותמות מוסדות בתכנון:

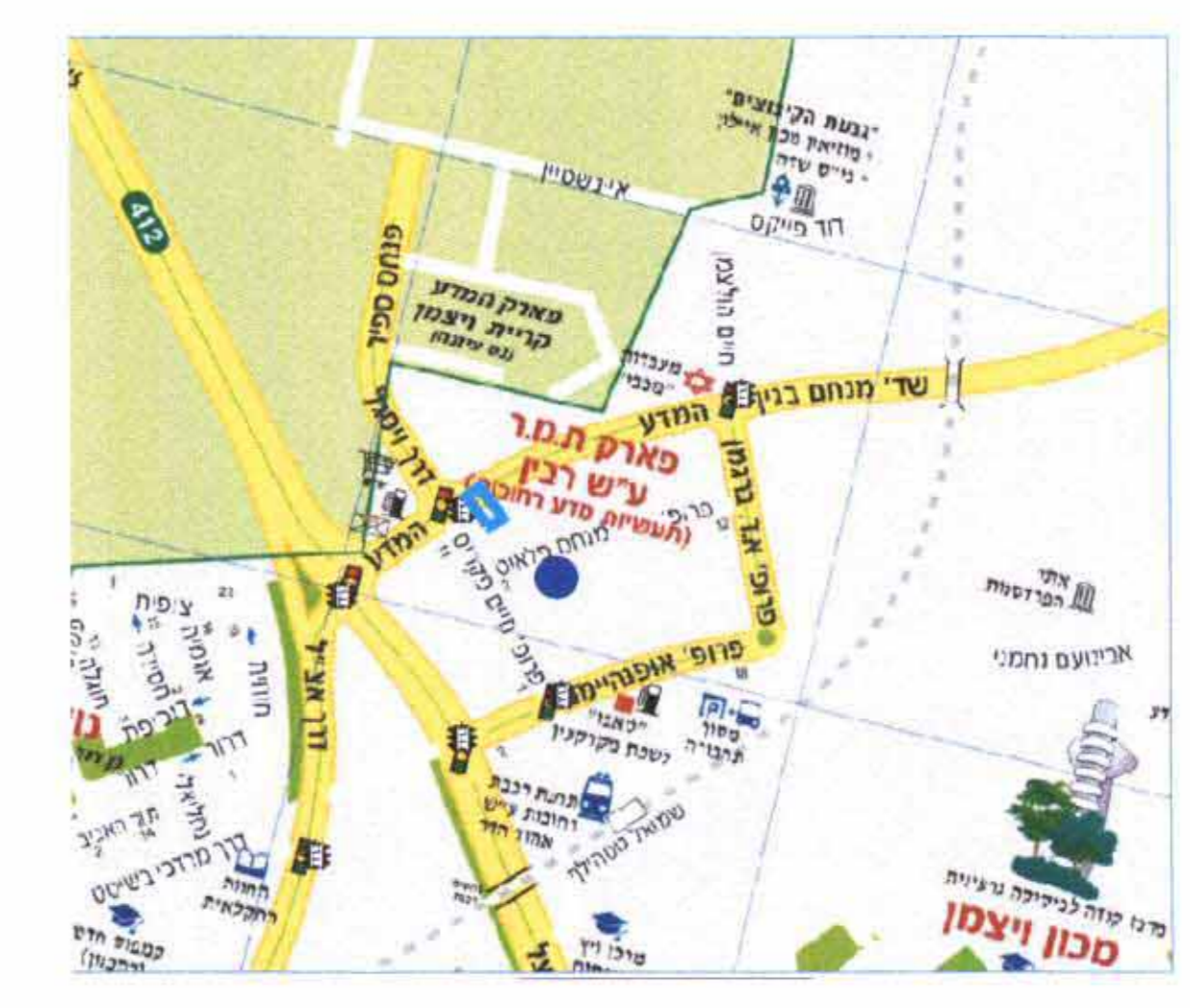
מניח התכנית	שם	ת.ד.	טלפון	תאריך
מחוז תל אביב	ע"י יעקב גבע ת.ד. 3043828	5137116220	08-9484000	11/10/07
מחוז תל אביב	מקרים 2 פארק ת.מ.ר רחובות	5137116220	08-9484000	11/10/07
יזם בפועל	ע"י יעקב גבע ת.ד. 3043828	5137116220	08-9484000	11/10/07
בעלי עניין בקרקע	ע"י מרסל גבע ת.ד. 3043828	5137116220	08-9484000	17/10/07
עורך התכנית	ככלו אלטמן מ.ר. 107594	03-5464345	03-5464345	23.10.07
מודד	בחיר איסר מ.ר. 977	03-9397150	052-3878698	11/10/07

עידכון מדידה 02/06/2007

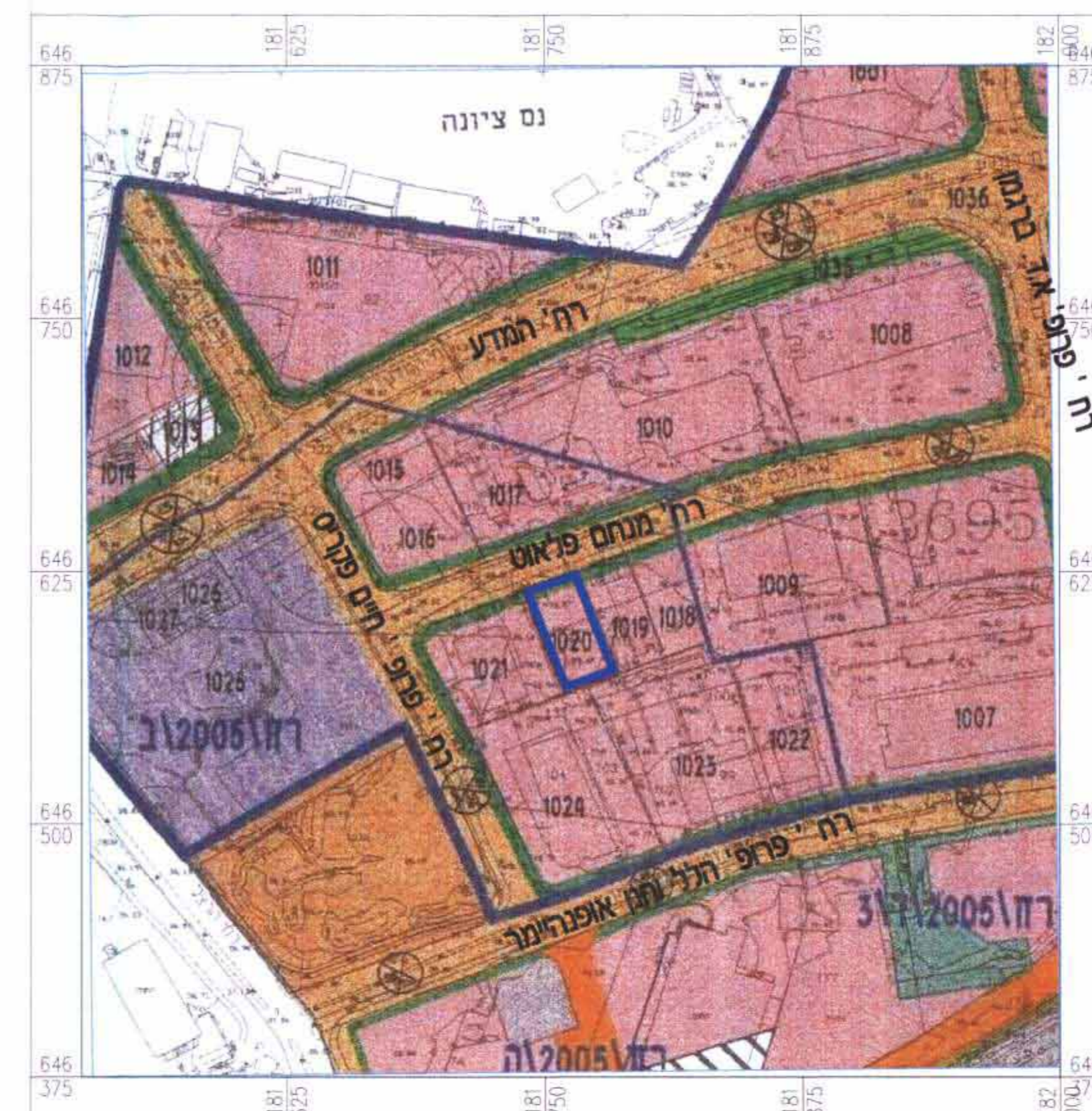
טבלת שטחים:

מצב מאושר	מצב מוצע
יטו' תעשייתית ידע+שט"פ	יטו' תעשייתית ידע+שט"פ
100%	100%
1536	1536
במ"ר	במ"ר
100%	100%
1536	1536
במ"ר	במ"ר
100%	100%
1536	1536
במ"ר	במ"ר

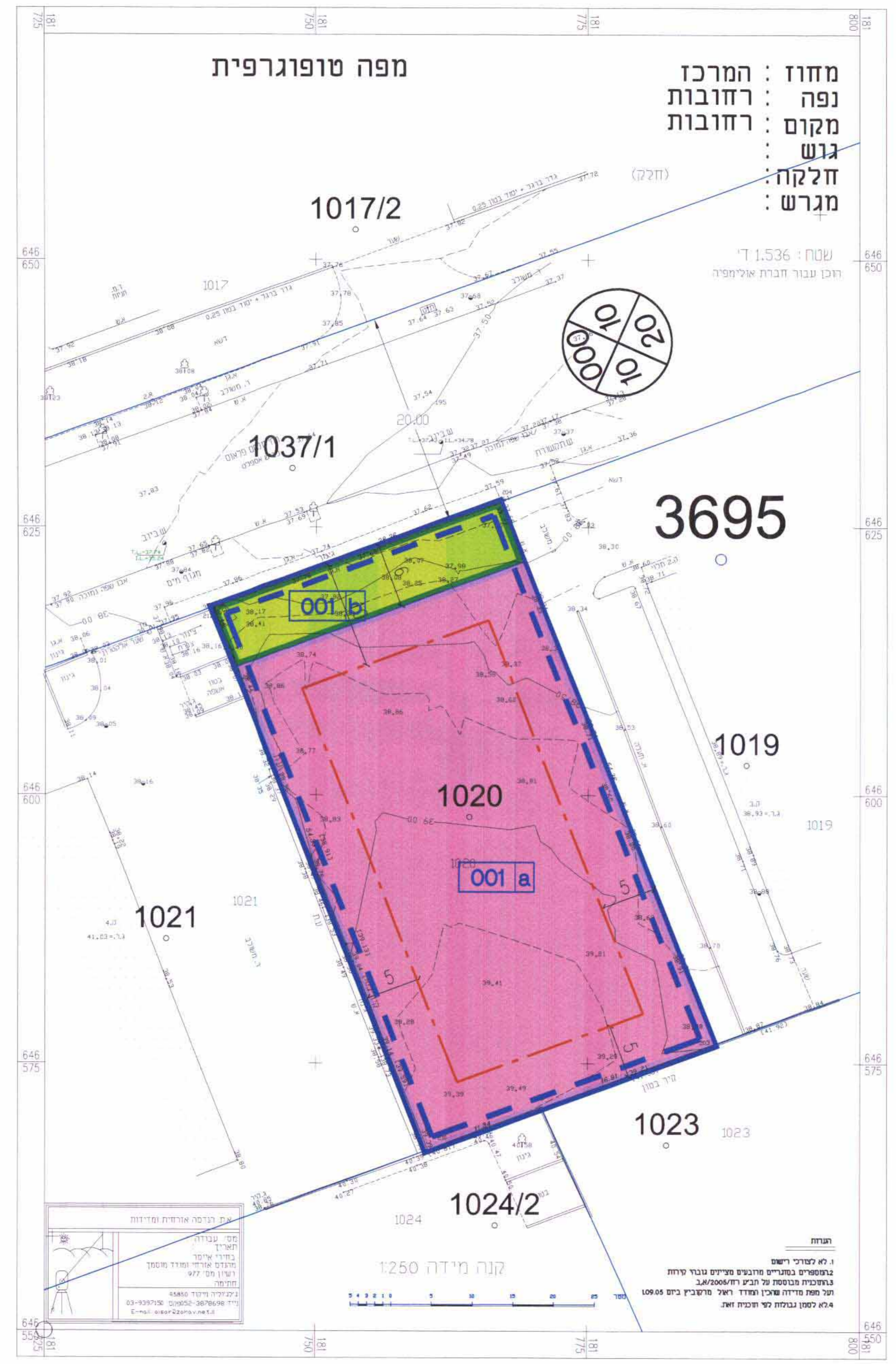
תרשים התמצאות



תרשים סביבה 1:2500



מצב מאושר 1:250



מיקרא:

גבול תכנית
דרך מאושרת
פרטי פתוח
תע' עתירת ידע
גבול תא שטח
מגרש המחולק לתאי שטח
מספר תא שטח 0000A
מספר הדרך קווי בנין רוחב הדרך
מס מגרש 1020
מס גוש 3695
קו בנין
מכנה קיים

מצב מוצע 1:250



מיקרא:

גבול תכנית
דרך מאושרת
פרטי פתוח
תע' עתירת ידע
גבול תא שטח
מגרש המחולק לתאי שטח
מספר תא שטח 0000A
מספר הדרך קווי בנין רוחב הדרך
מס מגרש 1020
מס גוש 3695
קו בנין
מכנה קיים