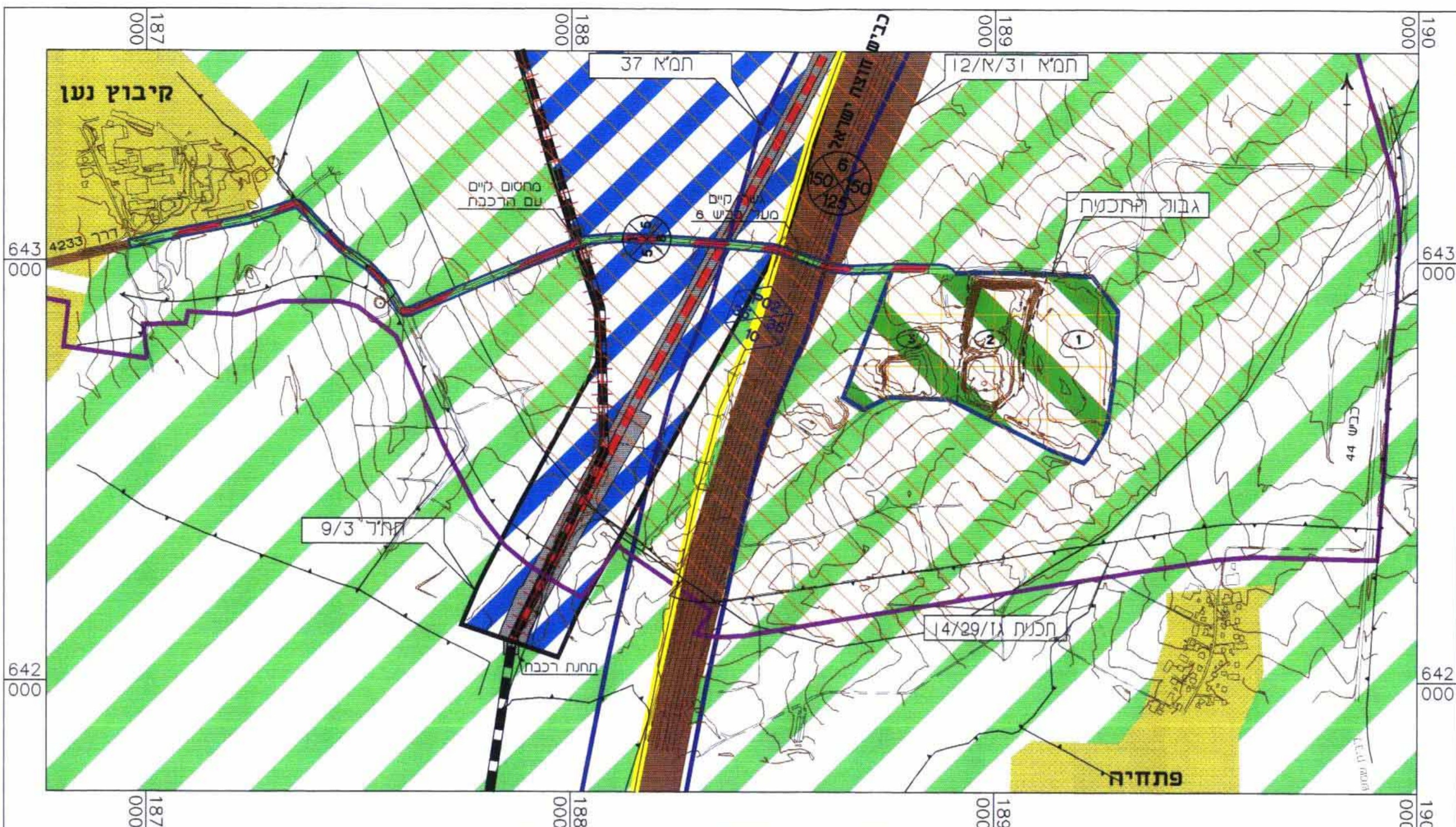


מצב מוצע - מפת דרך גישה

קנה מידה 1:10.000

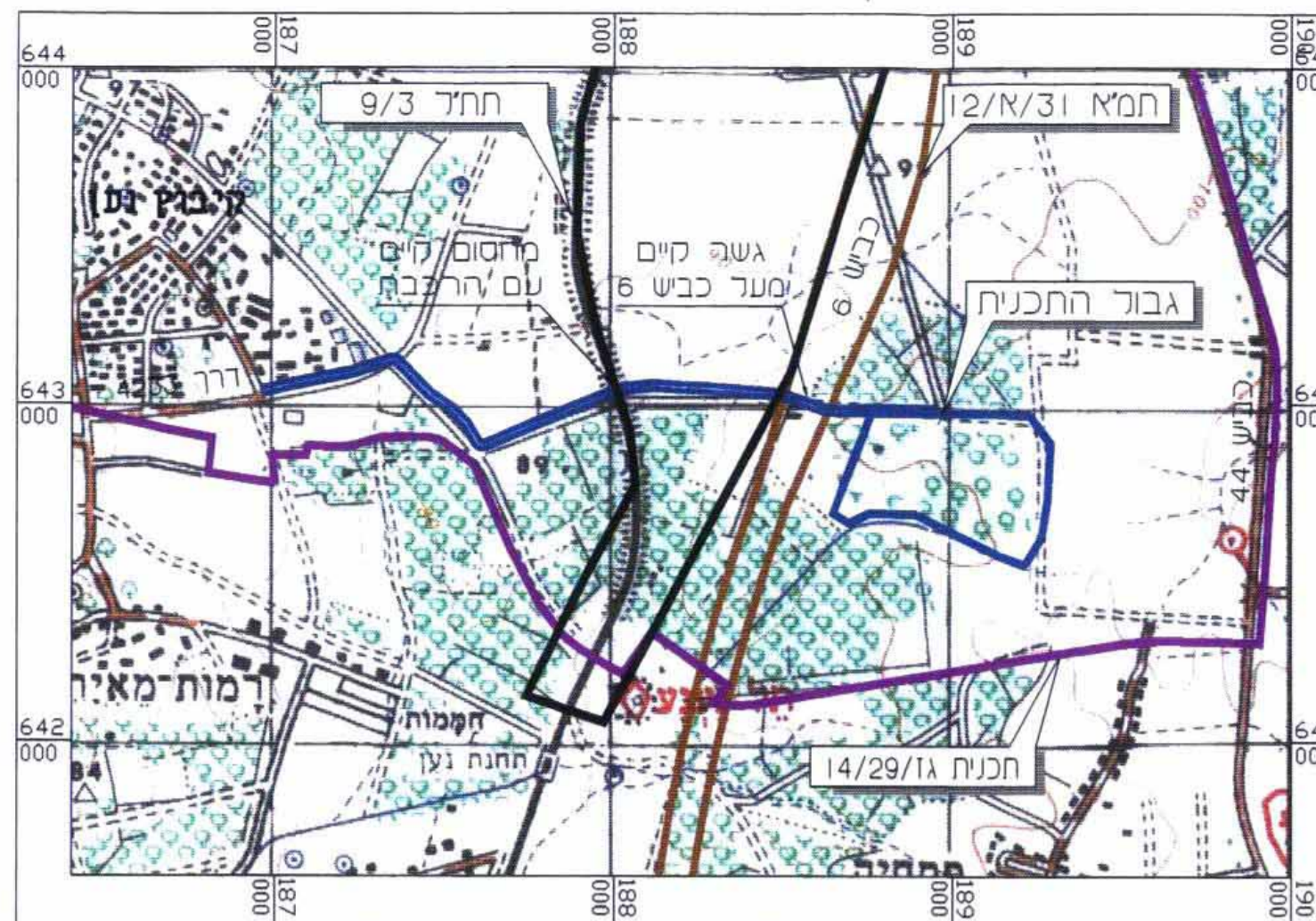


מקרא:

	איתור מאגר קורחיו ע"פ תמ"א/34		גבול התכנית
	תחילת 9/3 - מסירת ברזל		אזור הטמנת פסולת יבשה ושיקום
	תחילת 9/3 - מגבלות בניה ופיתוח		דרך תקראיות מיוחדת
	מסירת ברזל דביטור ע"פ תמ"א/8/23		קרקע תקראיות
	מסירת ברזל כסודה מחוננת ע"פ תמ"א/8/23		תמ"א 12/א/31 - כביש 6
			תכנית 14/29/1א
			תמ"א 37 - צינור ג

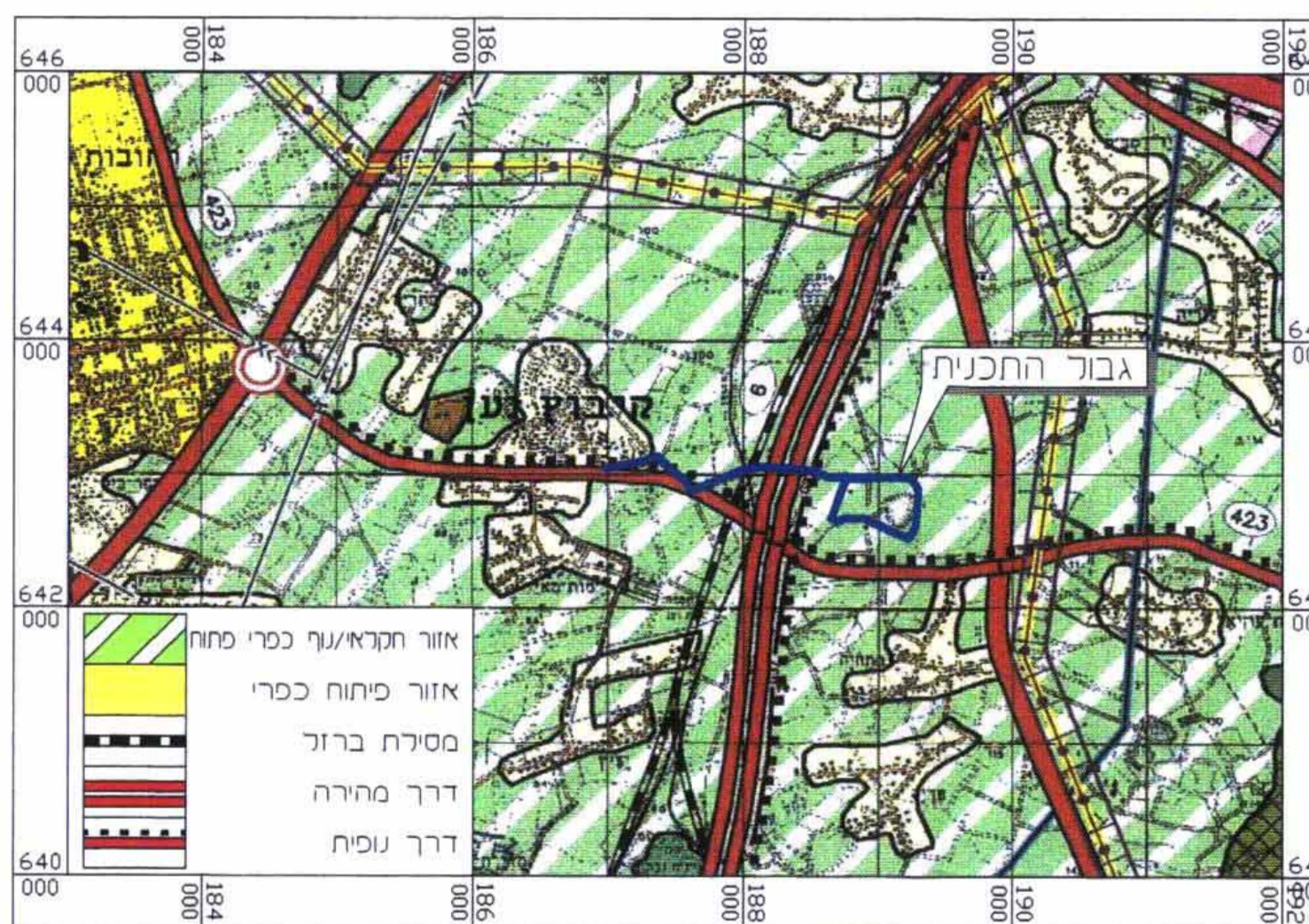
תרשים סביבה

קנה מידה 1:20.000



מצב קיים ע"פ ת.מ.מ. 3 שינוי 21

קנה מידה 1:50.000



טבלת ייעוד שטחים

מזב קיים ע"פ 14/29/1א	מזב מוצע		ייעוד	
	שטח בדונם	%	מגרש	שטח בדונם
	39	86	1	אזור הטמנת פסולת יבשה ושיקום
	22	50	2	אזור הטמנת פסולת יבשה ושיקום
	32	69	3	אזור הטמנת פסולת יבשה ושיקום
	7	17	4	דרך תקראיות מיוחדת
100	222			אזור תקראיות
100	222	100	222	סה"כ

מרחב תכנון מקומי לודים

משרד הפנים
מחוז מרכז
11.06.2007
נתקבל
חוק מס' 107

תכנית מפורטת מס' גז/29\24
שינוי לתכניות גז/29\14 ו- גז/27\1
כריית חול והטמנת פסולת יבשה

נען
משרד הפנים מחוז המרכז
חוק התכנון והבניה תשכ"ח - 1965
נען אישור תכנית מס' גז/29/24
הועדה המחוזית לתכנון ולבניה החליטה
המרכז 14/29/1א לאשר את התוכנית
רמלה
יו"ר הוועדה המחוזית

מקום: נען
מחוז: המרכז
נפה: רמלה
גוש (חלקה): 5439 (3, 4, 6, 8, 10), 5440 (6, 16, 22, 28)
שטח: כ- 222 דונם
בעל הקרקע: מינהל מקרקעי ישראל
מגיש התכנית: נען כרייה וחציבה
אגודה שיתופית חקלאית בע"מ
קיבוץ נען 76829. טל: 08-9201345
ע"י יצחק חלופ, מרכז המשק
עורך התכנית: דוד סלוטקי
גת - גאולוגיה ותכנון בע"מ
ת.ד. 1492 עומר 84965. טל: 08-6460337

קנה מידה: 1 : 2500

תאריך: 15 ינואר, 2002
עדכון: 05 יוני, 2007

חתימות:

נען כרייה וחציבה
אגודה שיתופית חקלאית בע"מ
עוסק מזה מס' 3-57004049-08
טל: 08-9201345

גת גאולוגיה ותכנון בע"מ
דוד סלוטקי
ת.ד. 1492, עומר 84965

בעל הקרקע: מינהל מקרקעי ישראל

גת	גיאולוגיה ותכנון בע"מ ת"ד 1492 עומר 84965. טל: 08-6460337
שם הפרויקט:	הכשר והטמנת פסולת יבשה - נען
נשיא:	ייעודי קרקע
עבור:	נען כרייה וחציבה אגודה שיתופית חקלאית בע"מ
תכנון:	דוד סלוטקי תאריך: 20/02/2002
שרטוט:	דינה פריד עריכה: 05/06/07
קנה מידה:	1 : 2500 שם הקובץ: B:\DINA\Naan\scramble\gvul-3.dwg