

תכנית מס' רצ\מק\168\19\8

"אדיה"

תכנית מתאר מקומית הכוללת הוראות של תכנית מפורטת

תשריט

איחוד וחלוקה	סמכות ראשית	אופי התכנית
ועדה מקומית	תכנית שבתן מכוה. לרציא ויתרים	

מחזור:
מרחב תכנון מקומי:
ראשון לציון
ראשון לציון
שטח התכנית:
733 מ"ר
קנה מידה:
1 : 250

גושים וחלקות בתכנית:

גוש	סוג הגוש	חלקות בשלמותן	חלקי חלקות
5033	מוסדר	24	

חותמות מוסד התכנון

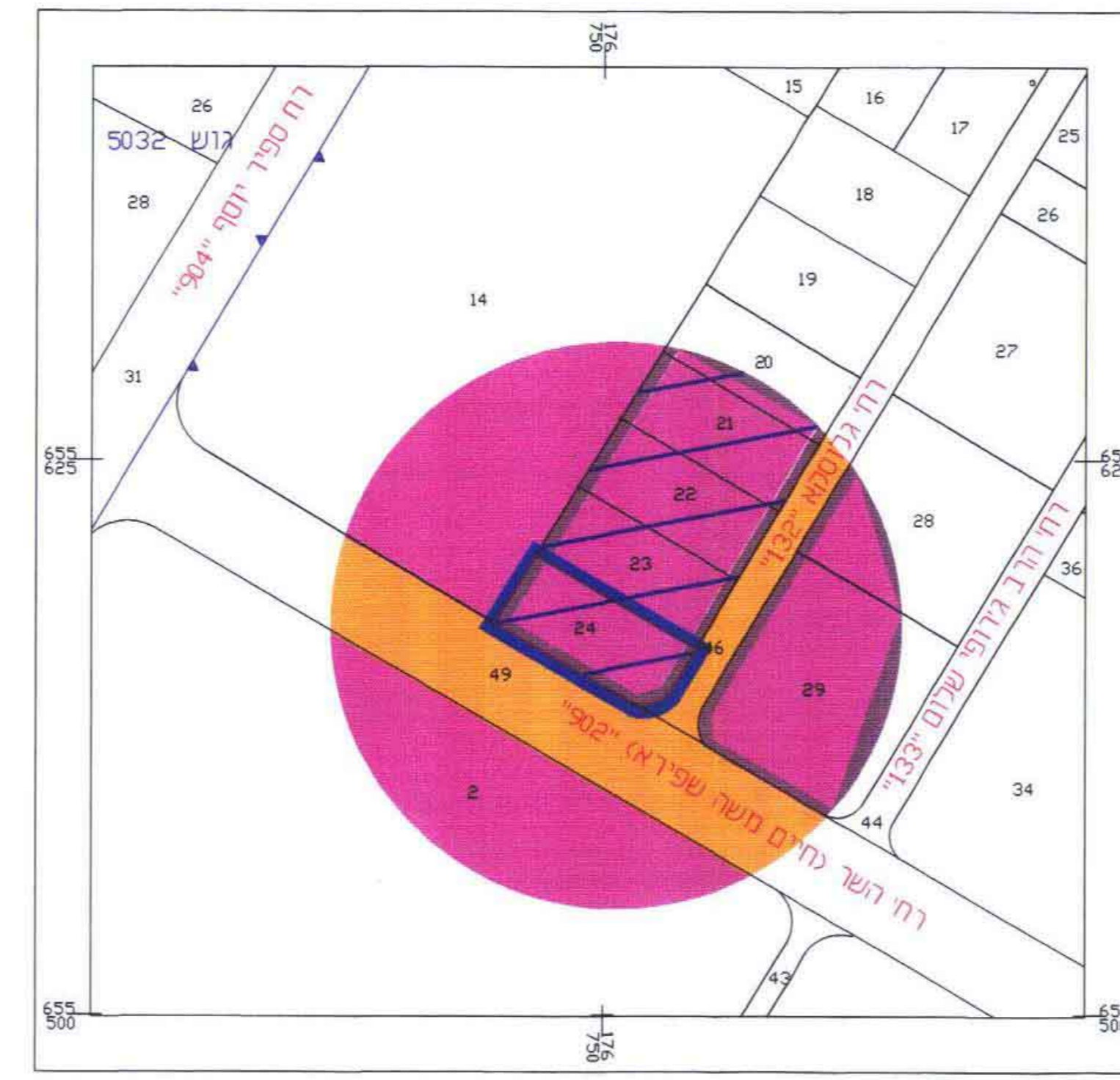
שלב: מתן תוקף מהדורה: 1 תאריך: 12.12.2007

שמות וחתימות:

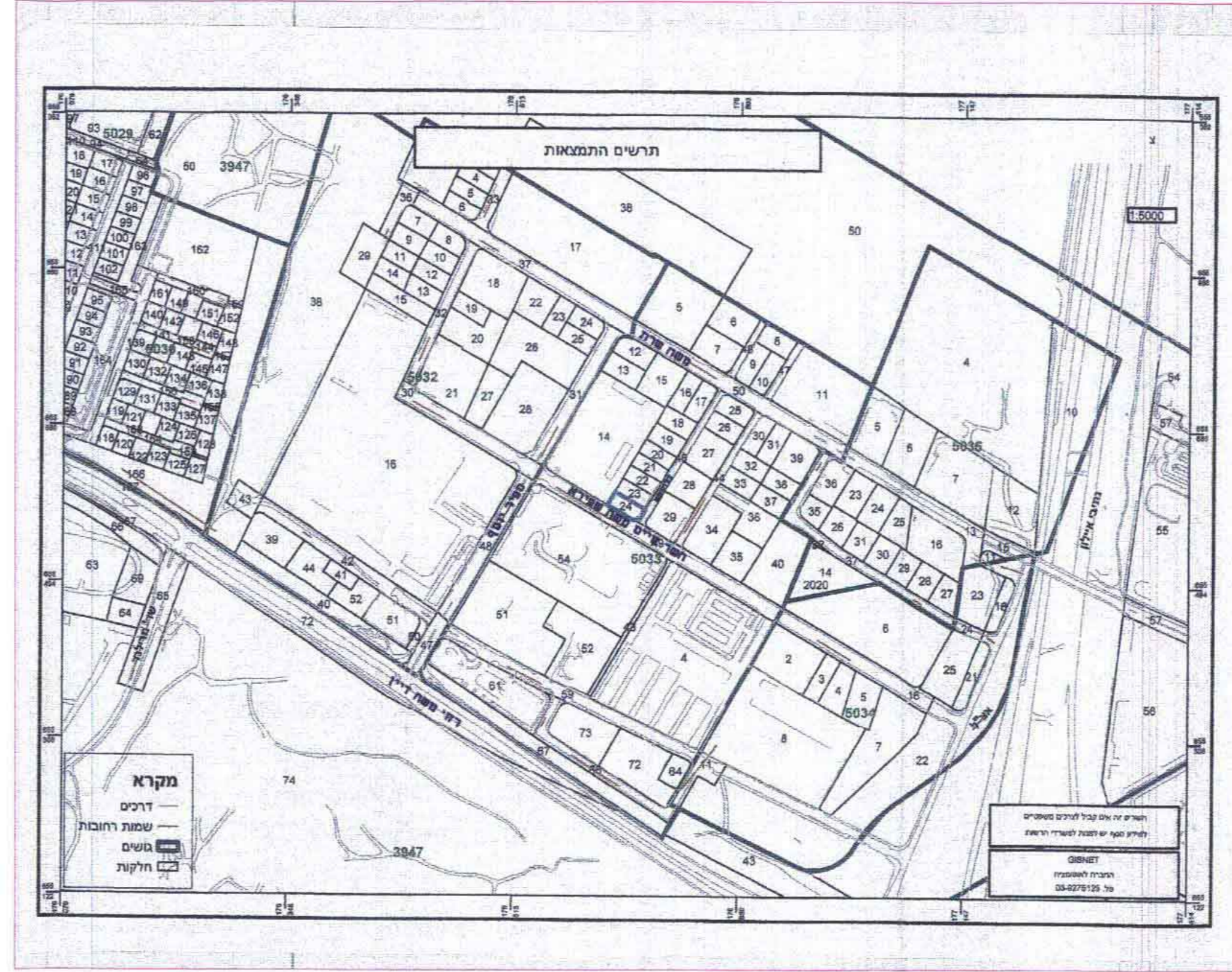
שם	תפקיד	חתימה
יאיריה חברה להנדסה גמיש	תכנית	
רח פכטר 3 ראשון לציון 75653	הנדסאי	
03-9524974	טלפקס	
03-9524974	טלפקס	
יאיריה חברה להנדסה גמיש	תכנית	
רח פכטר 3 ראשון לציון 75653	הנדסאי	
03-9524974	טלפקס	
03-9524974	טלפקס	
עיריית ראשון לציון	תכנית	
רח ארכאולוג 30-30 רמת-גן 52481	הנדסאי	
03-6738549	טלפקס	
03-6738549	טלפקס	
רובי לורנץ אדריכל	תכנית	
רח דוד אבנר 81 הדפוס 58153	הנדסאי	
03-5509183	טלפקס	
03-5509183	טלפקס	

טבלת שטחים:

מחצית מאושר	מחצית מוצע
יעוד	יעוד
מכלאה	מכלאה
במ"ר	במ"ר
100	100
733	733
סה"כ	סה"כ
100	100
733	733



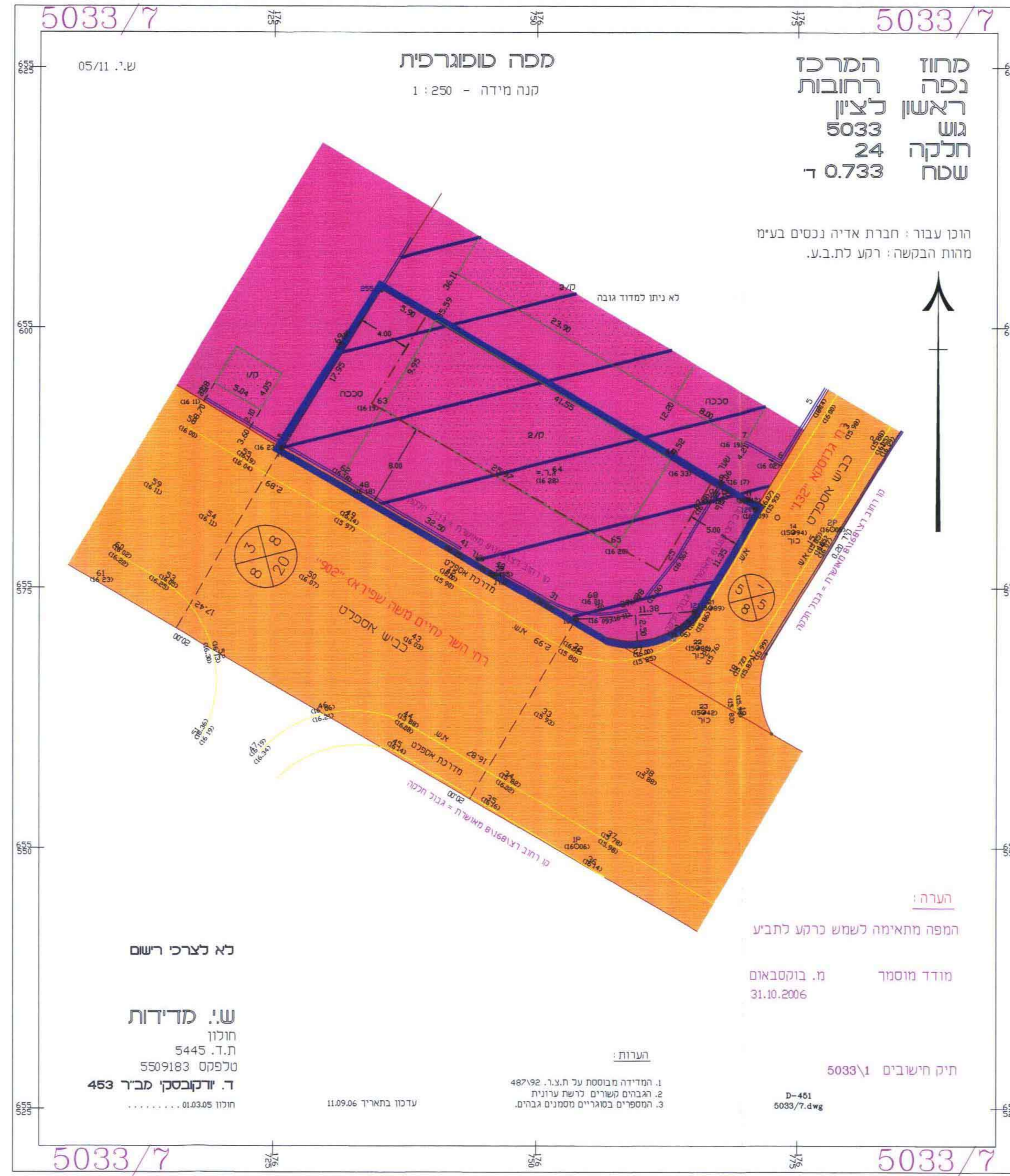
תרשים סביבה קני"מ 1:250



תרשים התמצאות קני"מ 1:5000

מקרא מצב מאושר

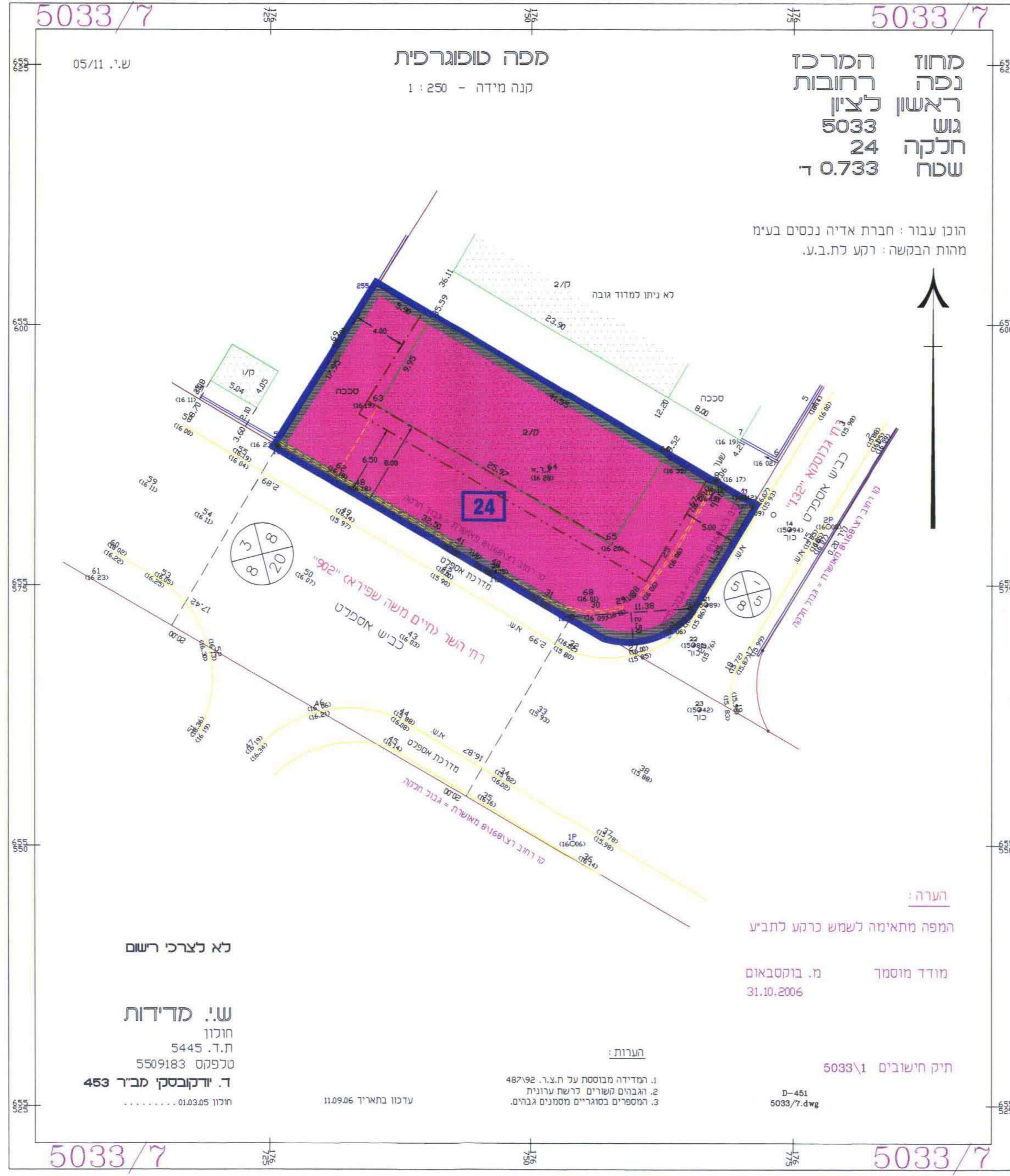
- גבול התכנית
- תעשייה
- תעשייה קלה ומלאכה
- דרך מאושרת
- קו בנין
- 000
5 5
00 מספר הדרך
- 000
5 5
00 קו בניין
- 000
5 5
00 רוחב הדרך



מצב מאושר קני"מ 1:250

מקרא מצב מוצע

- גבול התכנית
- גבול תא שטח ומספרו **24**
- תעשייה
- תעשייה קלה ומלאכה
- דרך מאושרת
- קו בנין
- קו בנין עילי
- להריסה
- 000
5 5
00 מספר הדרך
- 000
5 5
00 קו בניין
- 000
5 5
00 רוחב הדרך



מצב מוצע קני"מ 1:250

מפה סופגרפית
ש.י. 05/11
קנה מידה - 1 : 250

מחזור נפה רחובות המרכז
ראשון לציון גוש 24 חלקה 7
שטח 0.733 ד

הוכן עבור: חברת אדיה נכסים בע"מ
מהות הבקשה: רקע לת.ב.ע.

הערה:
המפה מתאימה לשמש כרקע לתביע
מועד מוסמך: מ. בוקסבאום
31.10.2006

ש.י. מדירות
חולון
5445 ת.ד.
5509183 טלפקס

ד. זוקובסקי מבר 453
חולון 0120205

חוקי חישובים 5033/1
D-451
5033/7.4wg

עודכן בחאיר' 11.09.06