

עיריית חיפה
מחלקת תכנון
תאריך: 24.01.2008
מס' תכ: 178/27

תכנית מספר רצ/מק/1/87/22
רחוב הפרח 42, שיכון המזרח, ראשון לציון
תכנית מתאר מקומית מפורטת

תשריט

איחוד וחלוקה	סמכות ראשית	אפי התכנית
---	בסמכות ועדה מקומית	תכנית שמכווה ניתן להוציא היתרים

מחזור: מרכז
מרחב תכנון מקומי: ראשון לציון
רשות מקומית: ראשון לציון
שטח התכנית: 1.131 דונם
קנה מידה: 1:250



גושים וחלקות בתכנית

גוש	סוג הגוש	חלקות בשלמותן	חלקי חלקות
4242	מוסדר	178	---

חותמות מוסד התכנון

שלב: הגשה	מהדורה: 5	תאריך: 19.06.07
-----------	-----------	-----------------

מגיש התכנית

שם: מרגלית שורוף	תחילה:
כתובת: רפוח 42 ראש"צ	חתימה:
טלפון: 052-3652917	דוא"ל:

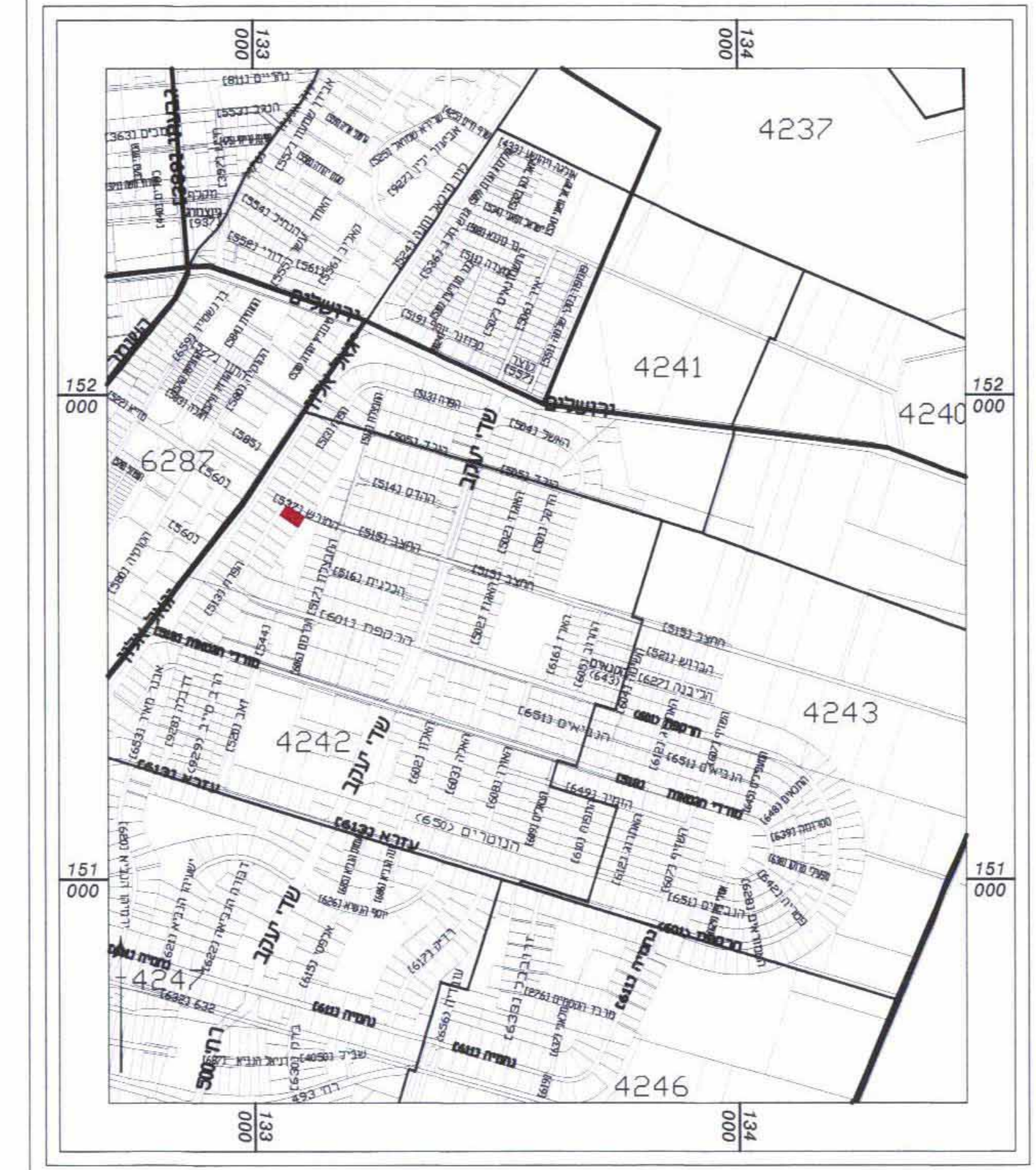
היזם בפועל

שם: מרגלית שורוף	תחילה:
כתובת: רפוח 42 ראש"צ	חתימה:
טלפון: 052-3652917	דוא"ל:

שם: בעלי הזכויות בקרקע	ת.ז:	ת.ז:	ת.ז:
שם: מרגלית שורוף	ת.ז: 3037341	ת.ז: 005183421	ת.ז: 005183421
שם: גשון שורוף	ת.ז: 005183421	ת.ז: 005183421	ת.ז: 005183421
שם: 1	ת.ז: 005183421	ת.ז: 005183421	ת.ז: 005183421
שם: 2	ת.ז: 005183421	ת.ז: 005183421	ת.ז: 005183421

שם: ד"ר שניאור זעירוב	תחילה:
כתובת: רפוח 42 ראש"צ	חתימה:
טלפון: 052-3652917	דוא"ל:

שם: מודד	תחילה:
כתובת: רומשלד 50 ראש"צ	חתימה:
טלפון: 03-9654095	דוא"ל:

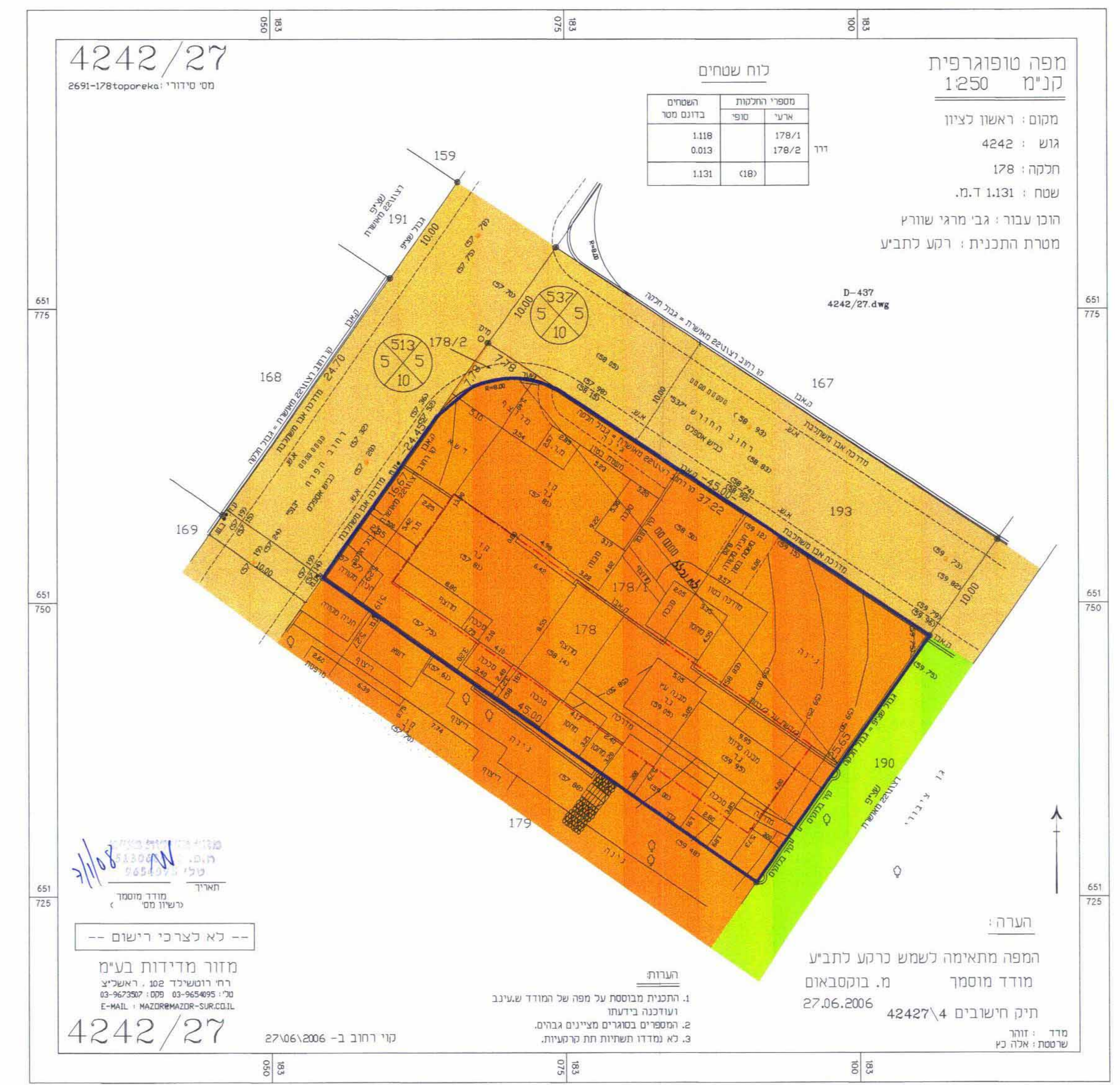


תרשים התמצאות כללית קנ"מ 1:10,000



תרשים סביבה קרובה קנ"מ 1:2,500

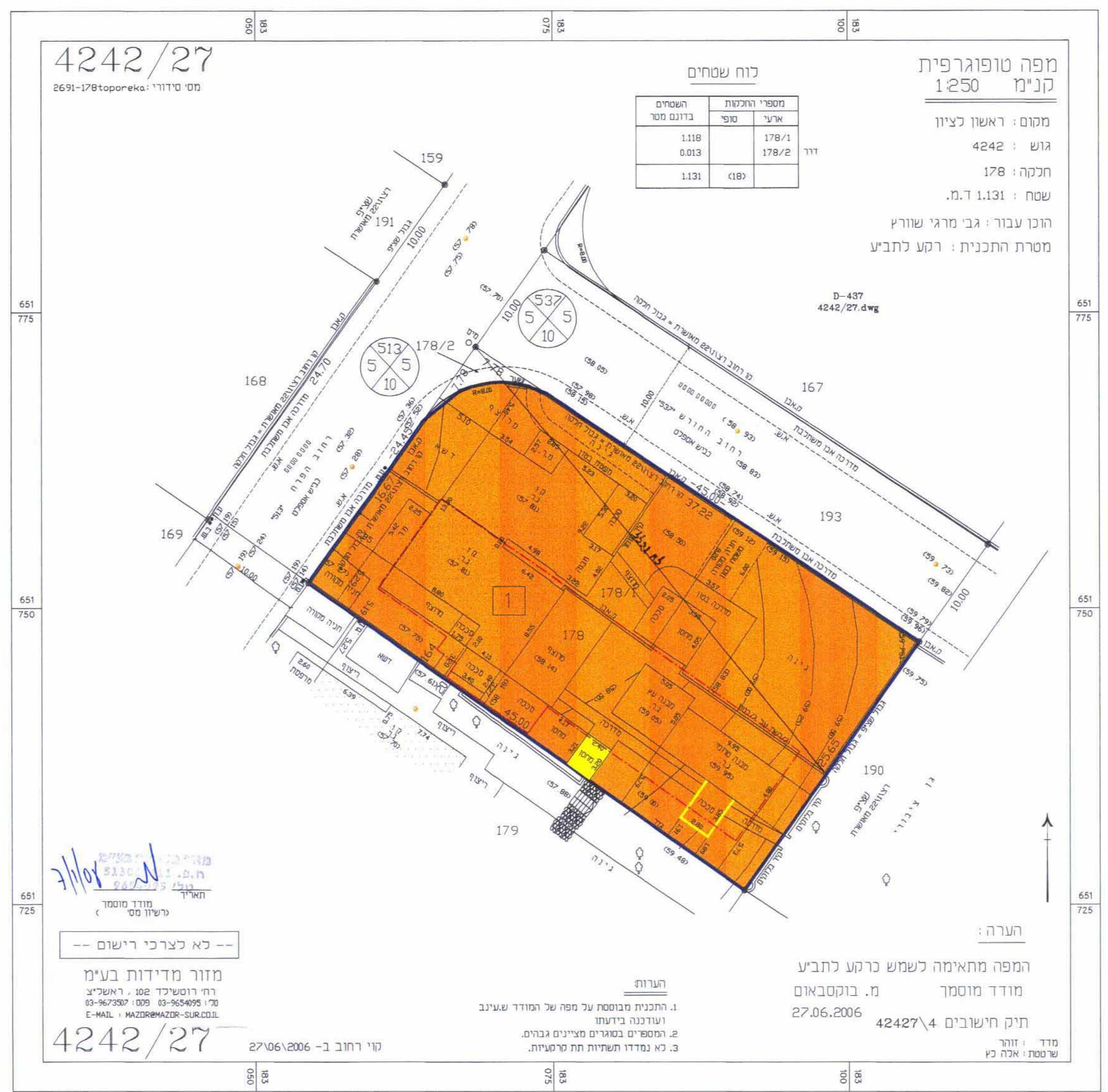
מצב מאושר קיים



מצב מאושר קיים קנ"מ 1:250

- מקרא:**
- גבול תכנית
 - מגורים בי
 - קו בגין
 - שטח ציבורי פתוח
 - דרך מאושרת
 - הריסה

מצב מוצע



מצב מוצע קנ"מ 1:250

- מקרא:**
- גבול תכנית
 - מגורים בי
 - קו בגין
 - שטח ציבורי פתוח
 - דרך מאושרת
 - הריסה