

תכנית מפורטת 951/10/69/שה
שהם - מגרש 951

שינוי לתכנית מתאר מקומית מק/שה/11/69 וק/במ/10/69

איחוד וחלוקה בהסכמת הבעלים
לפי פרק ג' סימון ד' לחוק

קניימ 1:1000:

מחוז: המרכז

נפה: רמלה

גושים וחלקות: גוש 6855 ח' 215

שטח התכנית: 5.190 ד'



משרד המכנה
מחוז המרכז
-7 05. 2008
בית קבל

- גבול התכנית
- מגורים מיוחד
- מגורים ימי דו-משפחתיים
- דרך משולבת
- דרך קיימת/מאושרת

מס' הדרך →
קווי בנין →
צדדיים →
רוחב הדרך →

- מס' הדרך
- קווי בנין
- צדדיים
- רוחב הדרך

משרד המכנה מחוז המרכז
חוק התכנון והבניה תשכ"ח - 1965
אישור תכנית מס' 951/10/69/שה
הועדה המחוזית לתכנון ולבניה החליטה
ביום 22-10-08 לאשר את התכנית.
יו"ר הועדה המחוזית

היוזם המגיש: חברת מבני תעשיה בע"מ
רח' המנופים 11 הרצליה פיתוח טל: 09-9717900
בעל הקרקע: מ.מ.שהם ומינהל מקרעי ישראל
רח' מנחם בגין 125 טל: 03-5638602
המתכנן: י.אבקסיס אדריכלים ובוני ערים בע"מ
רח' כצנלסון 29 רמתיש טל: 03-5492417

חתימות

היוזם המגיש

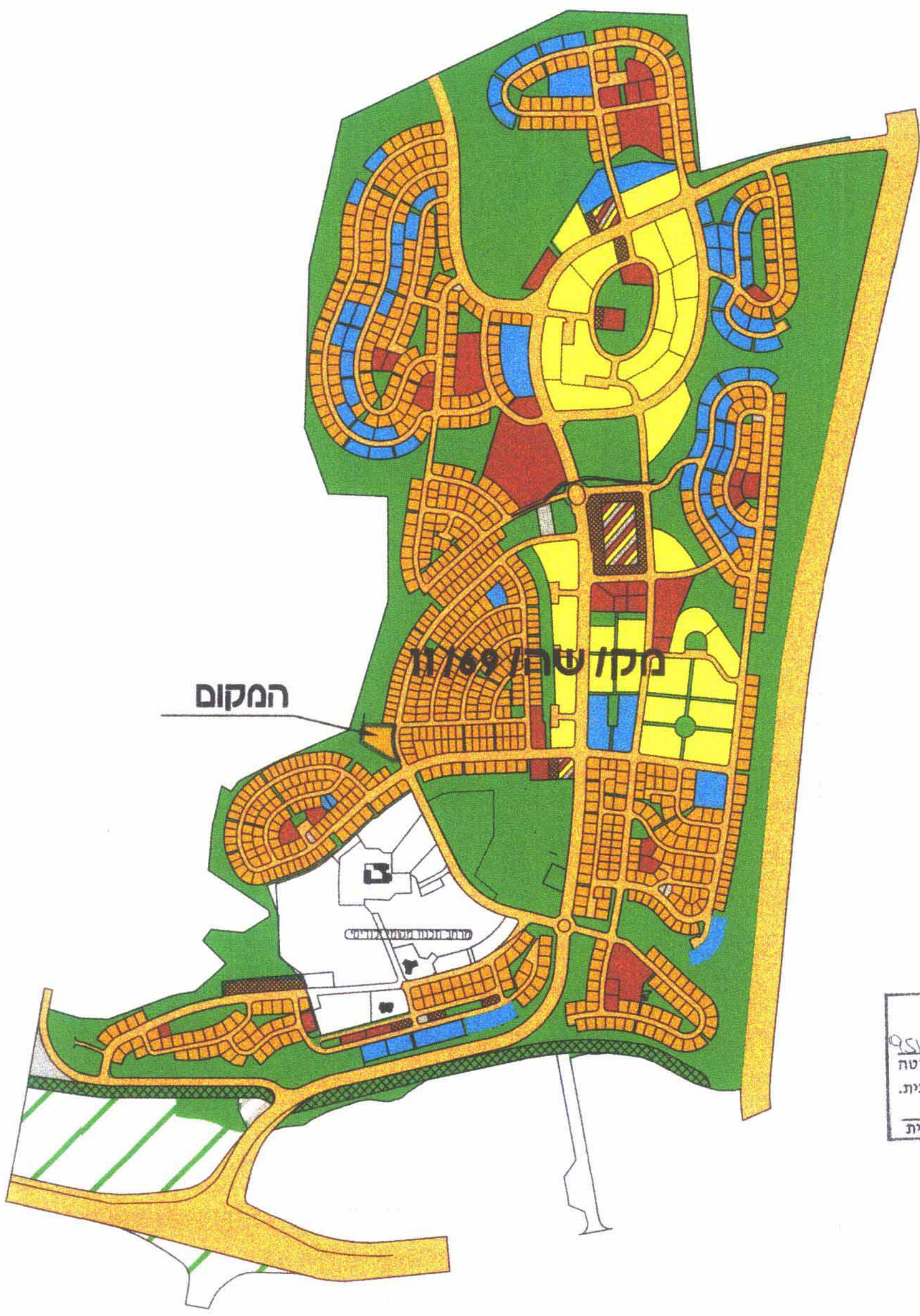
בעל הקרקע

המתכנן

הועדה המקומית לתכנון ולבניה
שהם

13.03.08 28.03.07 11.02.07 20.01.05

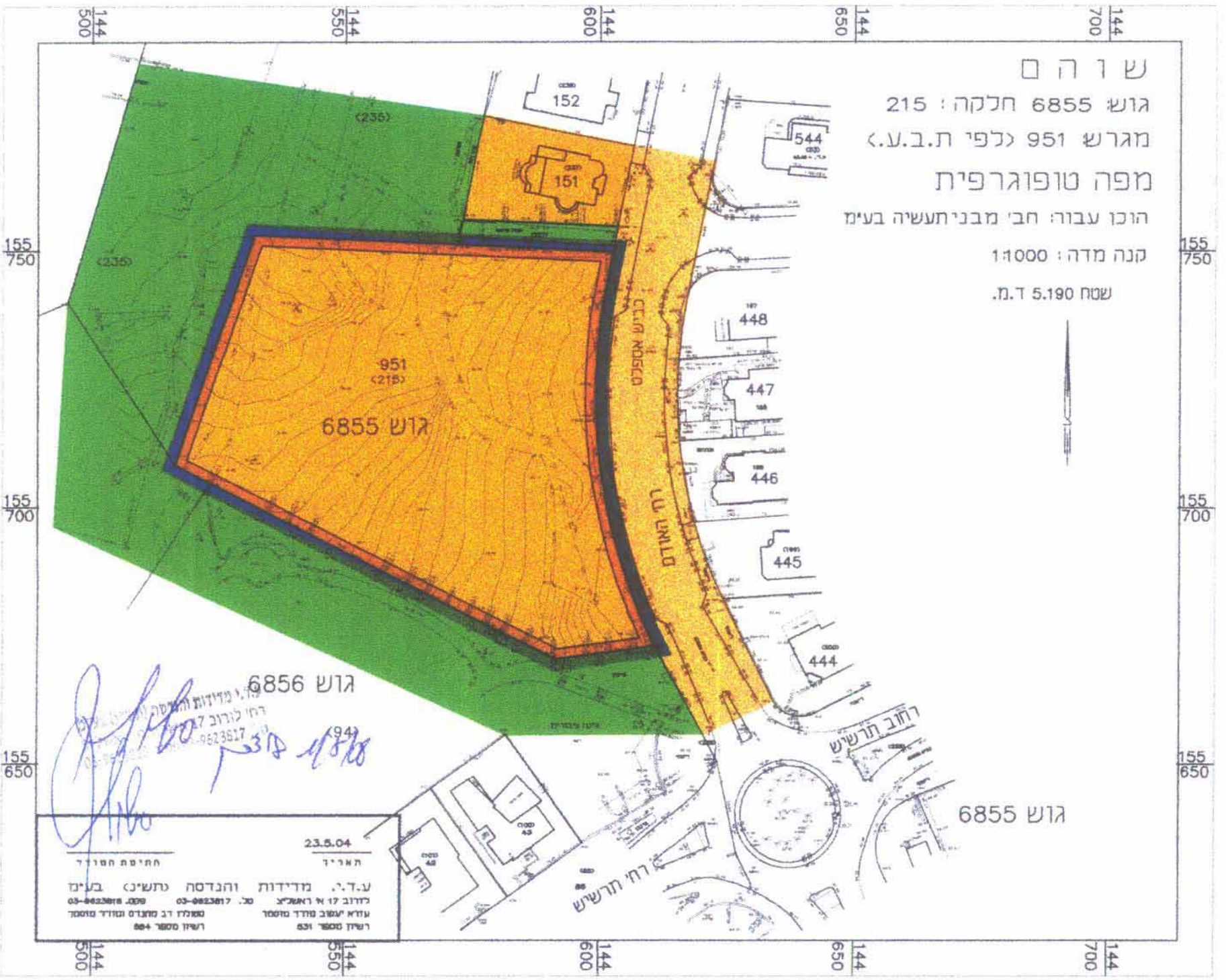
תאריך



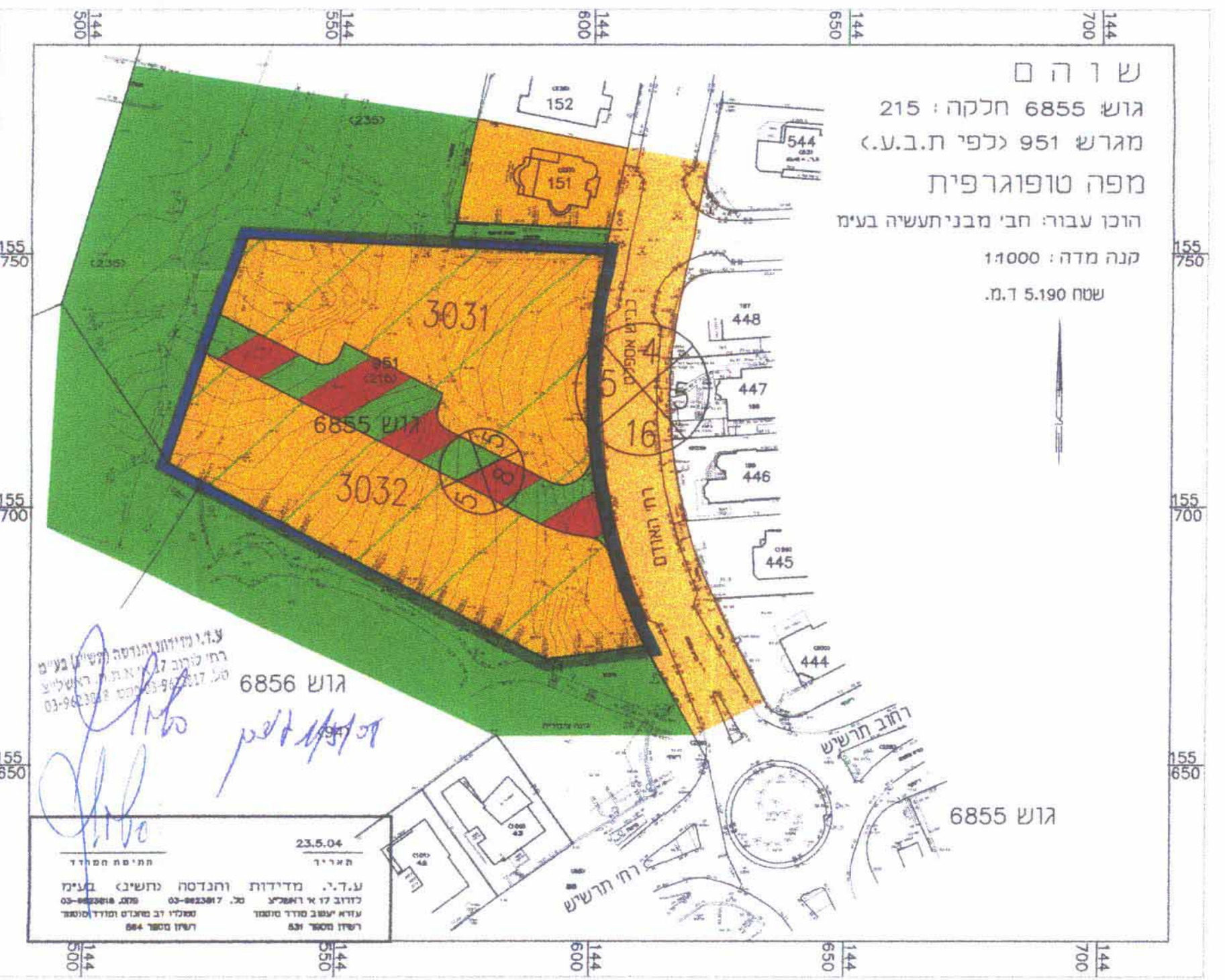
תרשים סביבה 1:10.000

טבלת שטחים

יעוד קרקע	מצב קיים		מצב מוצע	
	ב-ד'	ב-%	ב-ד'	ב-%
מגורים מיוחד	5.190	100.0	-	-
מגורים ימי דו-משפ'י	-	-	4.354	84.0
דרך משולבת	-	-	0.836	16.0
סה"כ	5.190	100.0	5.190	100.0



מצב קיים 1:1000



מצב מוצע 1:1000