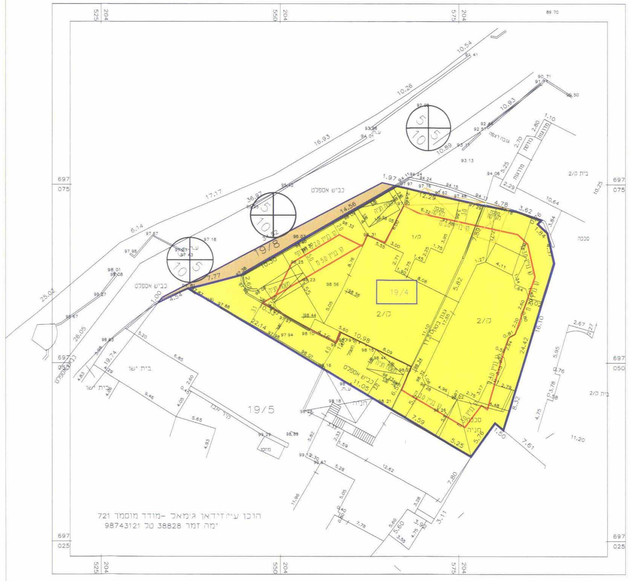

מצב מוצע לפי : מש/מק/8-97/1
קומה קרקע קנ"מ 1:250

מקרא מצב מוצע לפי מש/מק/8-97/1

גבול תכנית

19/4 גבול חלקה ומספרו

דרך מאושרת

איזור מגורים א'

איזור מגורים א'(הריסה)

קו בניין

חניה

מס' זדך

קו בנין

רוחב זדך

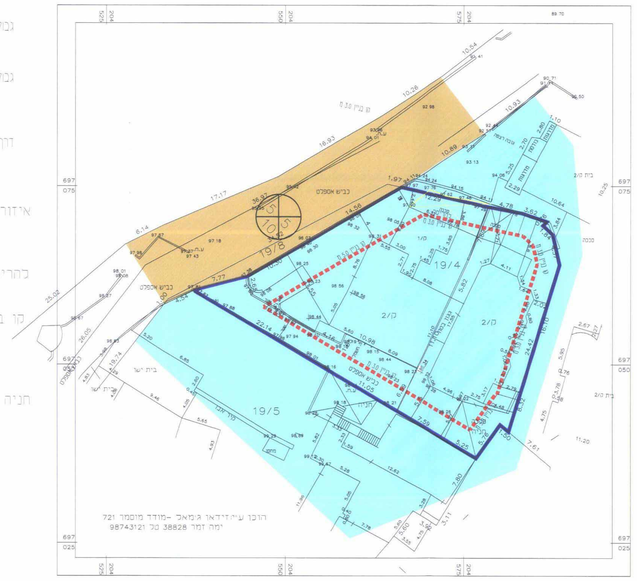

מצב מאושר : לפי הצ/בנ/8-1003 קנ"מ 1:250

מקרא מצב מאושר : לפי הצ/בנ/8-1003

גבול תכנית

דרך מאושרת

איזור מגורים ב (שטח בנוי)

כהריסה

קו בניין

מס' זדך

קו בנין

רוחב זדך

תרשים התנצאות קנ"מ 1:2500

תרשים הסביבה 1:5000 (אבתאו)

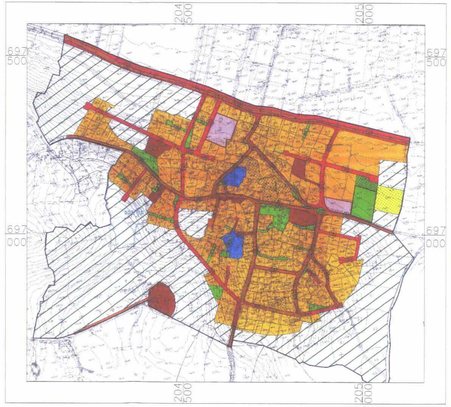

תוכנית מס' מש/מק/8-97/1

שכונת אבתאן, זמר

תכנית מתאר מקומית המכוונת חוראות של תכנית מפורטת

תשריט

ייעוד התוכנית	סמכות רשות	אזור התכנית
–	ועדה מקומית	תכנית עניינ מרחוב מיוחד לדיבא חתרים

מחוז: מרכז
מרחב תכנון מקומי: מזרח השרון
רשות מקומית: זמר
שטח התכנית: 1654 מיר
קנה מידה: 1: 250

גושים וחלקות בתכנית

גוש	סוג גוש	חלקות בשלמות	חלקי חלקות
8660	מוסדר	–	19

חתימות מוסד התכנון

ועדה מקומית
ישיבה מספר 93-11-8 מיום 2/11/93
הוחלט להמליץ בפני הועדה המחוזית
בישיבה מס' 2a/10/93 מיום 13/10/93
יו"ר הועדה המקומית
מזכיר הועדה

שלב:	מתן תוקף	מהדורה: 3	תאריך: 05-06-08
שלב:	הפקדה	מהדורה: 2	תאריך: 22-08-07
שלב:	הגשה	מהדורה: 1	תאריך: 20-06-07

עורכי התוכנית

מגיש התכנית	מזרחי ברדאן ת.ז. 050857069 שכונת אבתאן זמר 054-471680	
ניהול ותפעול	מזרחי ברדאן ת.ז. 050857069 שכונת אבתאן זמר 054-471680	
בעל הקרקע	מזרחי ברדאן ת.ז. 050857069 שכונת אבתאן זמר 054-471680	
עורך התכנית	מרחב מועצה אזורית מרחב מועצה אזורית רח' הברזל 3, אבן יהודה 09-8993328 09-8613661	
מודד	רח' הברזל 6 נתניה 09-8743383 09-8743121	

טבלת שטחים

מצב מאושר			מצב מוצע			
ייעוד	שטח	%	ייעוד	שטח	%	
אזורים בשטח בנוי	1654	100	מגורים א	1654	100	
סה"כ	1654	100	סה"כ	1654	100	