תכנית מסי כס\3\26\זי

תכנית מתאר מקומית

שינוי מסי 1 לשנת 2006 לתכנית מפורטת מסי כס\3\26\זי/ כס\3\26\ב, כס\3\26

אישור ותוקפה	סוג תכנית	אופי התכנית
-	ועדה מחוזית	תכנית שניתן מכוחה לוועדה ריתרים

מחוז: המרכז
נפה: פתח תקוה
עיר: כפר- סבא
שטח התכנית: 0.830 דונם
ק.מ. 1:250

רשם התכנון והתכנית השכיח 1965
מרחב תכנון עליכוי כפר-סבא
ועדת המקומית לתכנון ובנייה כפר-סבא
ביישבה מיום 03.01.07 פרוט
המקומית: ועדה המקומית

נגשים וחלקות בתכנית:

גוש	סוג הגוש	חלקות בשלמותן	חלקי חלקות
6439	מוסדר	476	

אשור\חתימות מוסדות התכנון:

משרד הפנים - מחוז המרכז
ועדת המשנה לתכנון ובנייה
אישור תכנית מס' כס/3/26/ז
מתאריך 08.01.07 בהתאם לסעיף 109 לחוק
מזכיר הוועדה המחוזית

שלב: הגשה מהדורה : 2 תאריך : 08\02\07

שמות וחתימות :

יזם התכנית	שם: תמר טרן	חתימה:
	כתובת: בן גוריון 54 כפר סבא	
	טלפון: 09-7648404 פקס:	דוא"ל: hi-mi@013.net.il
מגיש התכנית	שם: תמר טרן	חתימה:
	כתובת: בן גוריון 54 כפר סבא	
	טלפון: 09-7648404 פקס:	דוא"ל: hi-mi@013.net.il
בעל הזכות בקרקע	שם: תמר טרן	חתימה:
	כתובת: בן גוריון 54 כפר סבא	
	טלפון: 09-7648404 פקס: כתב:	דוא"ל: hi-mi@013.net.il
עורך התכנית	שם: דאובר אדריכלים טופר אדריכלים ובינוי בע"מ	חתימה:
	כתובת: ביירון 10 ת"א	
	טלפון: 03-5227117 פקס: 03-5237969	דוא"ל: douber@douber-arch.co.il Email: Doubar@013.net
מודד	שם: אלברט פטסי	חתימה:
	כתובת: בן אביגור 47 רמת-גן (נפגש תמיד)	
	טלפון: 03-5745698 פקס: 03-5740602	דוא"ל: kay@bshov.net.il
	תאריך עדכון מדידת המגרש:	

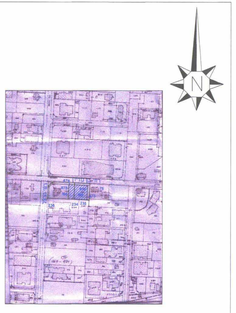

תרשים סביבה קרובה 1:2500

תרשים סביבה כללית 1:50000

מקרא מצב מאושר:

- גבול תכנית
- גבול גוש וספרו
- גבול חלקה וספרה
- גבול חא שטח וספרו
- מגרש ג'
- מבנים ומסות צבר
- שטח צבר פתוח
- דרך מאושרת
- קו בנין
- מספר הדרך / קו בנין / רוחב הדרך

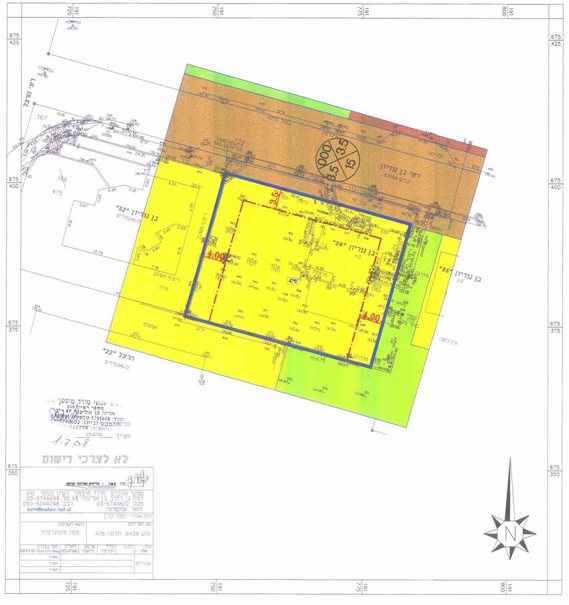

מצב מאושר 1:250

מקרא מצב מוצע:

- גבול תכנית
- גבול גוש וספרו
- גבול חלקה וספרה
- גבול חא שטח וספרו
- מגרש ג'
- מבנים ומסות צבר
- שטח צבר פתוח
- דרך מאושרת
- להרסה
- קו בנין
- מספר הדרך / קו בנין / רוחב הדרך

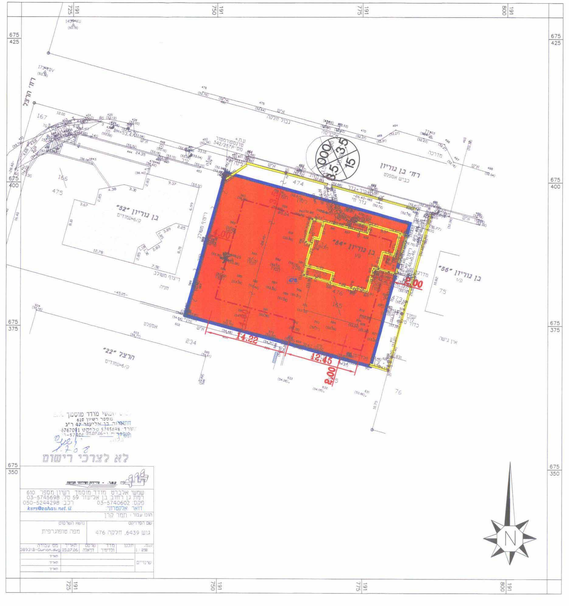

מצב מוצע 1:250

מבלת שטחים :

מצב מאושר :			מצב מוצע :		
עוד	מ"ר	אחוזים	עוד	מ"ר	אחוזים
מגרש ג'	830	100.0%	מגרש ג'	830	100.0%
סה"כ	830	100.0%	סה"כ	830	100.0%