

# תכנית מסי רצומפלדור 55/9

## רחי טרומפלדור 8-ראשון לציון תכנית מפורטת

### תשריט

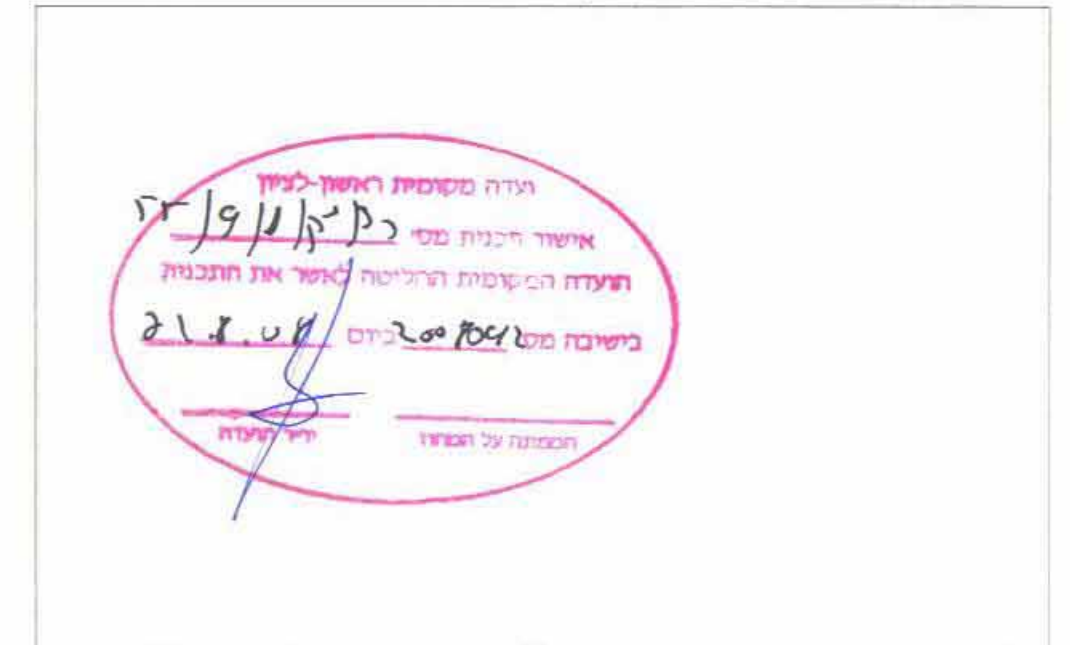
איחוד וחלוקה	סמכות ראשית	אופי התכנית
-	ועדה מקומית	תכנית עשירין מכוחה להוציא דתרים

מחזור :	מרכז
מרחב תכנון מקומי :	ראשון לציון
רשות מקומית :	ראשון לציון
שטח התכנית :	500 מ"ר
קנה מידה :	1 : 250

גושים וחלקות בתכנית:

גוש	סוג הגוש	חלקות בשלמותן	חלקי חלקות
3928	מוסדר	295	-

חוקמות מוסד התכנון :



שלב: מתן תוקף מהדורה 1 : תאריך: 23/09/08

### שמות וחתימות :

שם	תפקיד	חתימה
חברת טרומפלדור 8 בע"מ	יוזם התכנית	[Signature]

חברת טרומפלדור 8 בע"מ	מגיש התכנית	[Signature]
-----------------------	-------------	-------------

חברת טרומפלדור 8 בע"מ	בעל הזכויות בקרקע	[Signature]
-----------------------	-------------------	-------------

אדריכל סלז בן עמי	עורך התכנית	[Signature]
-------------------	-------------	-------------

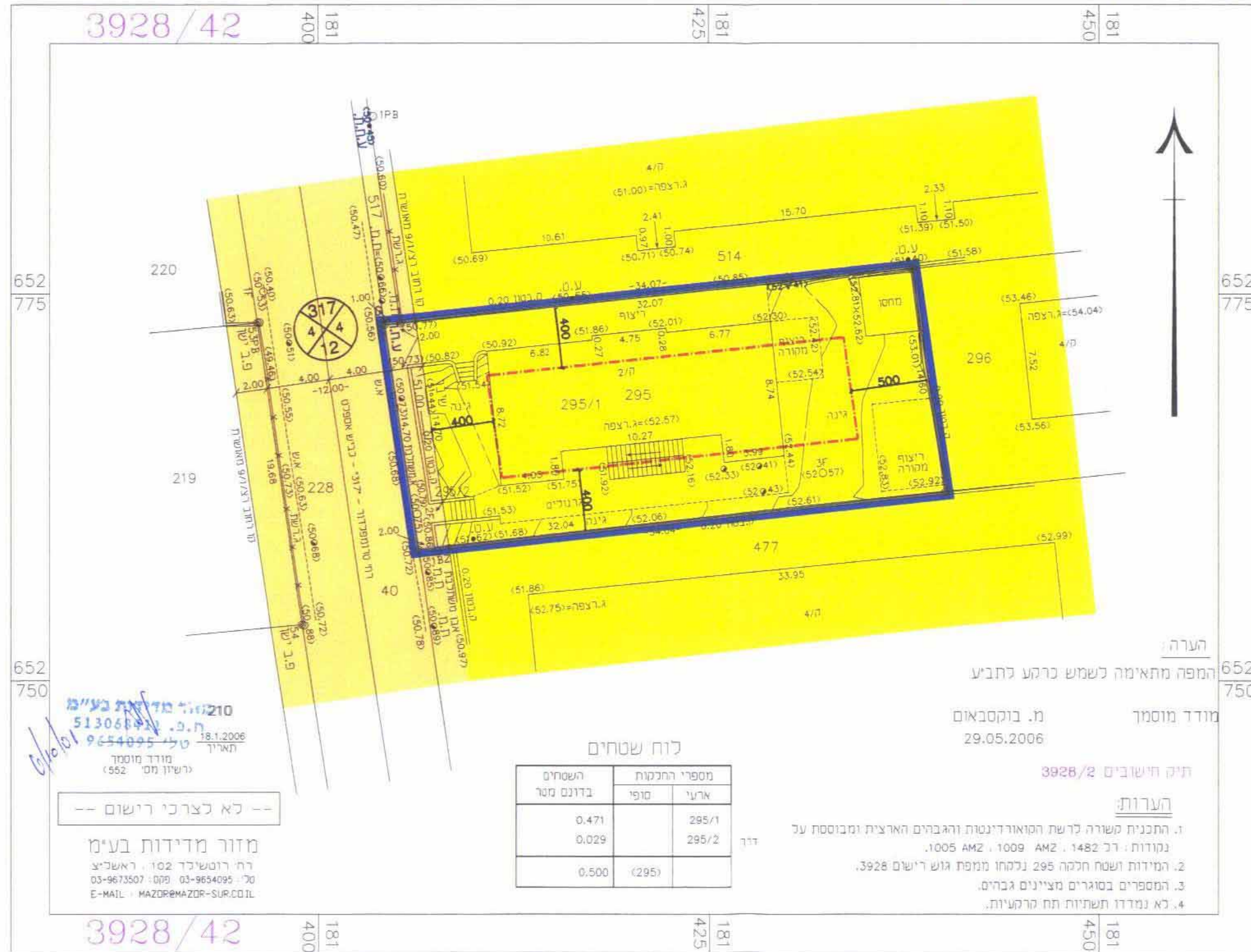
אביגדור חזור	מועד	[Signature]
--------------	------	-------------

### טבלת שטחים :

מצב מאושר		מצב מוצע	
י' עוד	במ"ר	י' עוד	במ"ר
94.2	471	94.2	471
5.8	29	5.8	29
100	500	100	500

(\*) י' עוד שאינו לפי מב"ח

## מצב מאושר 1:250



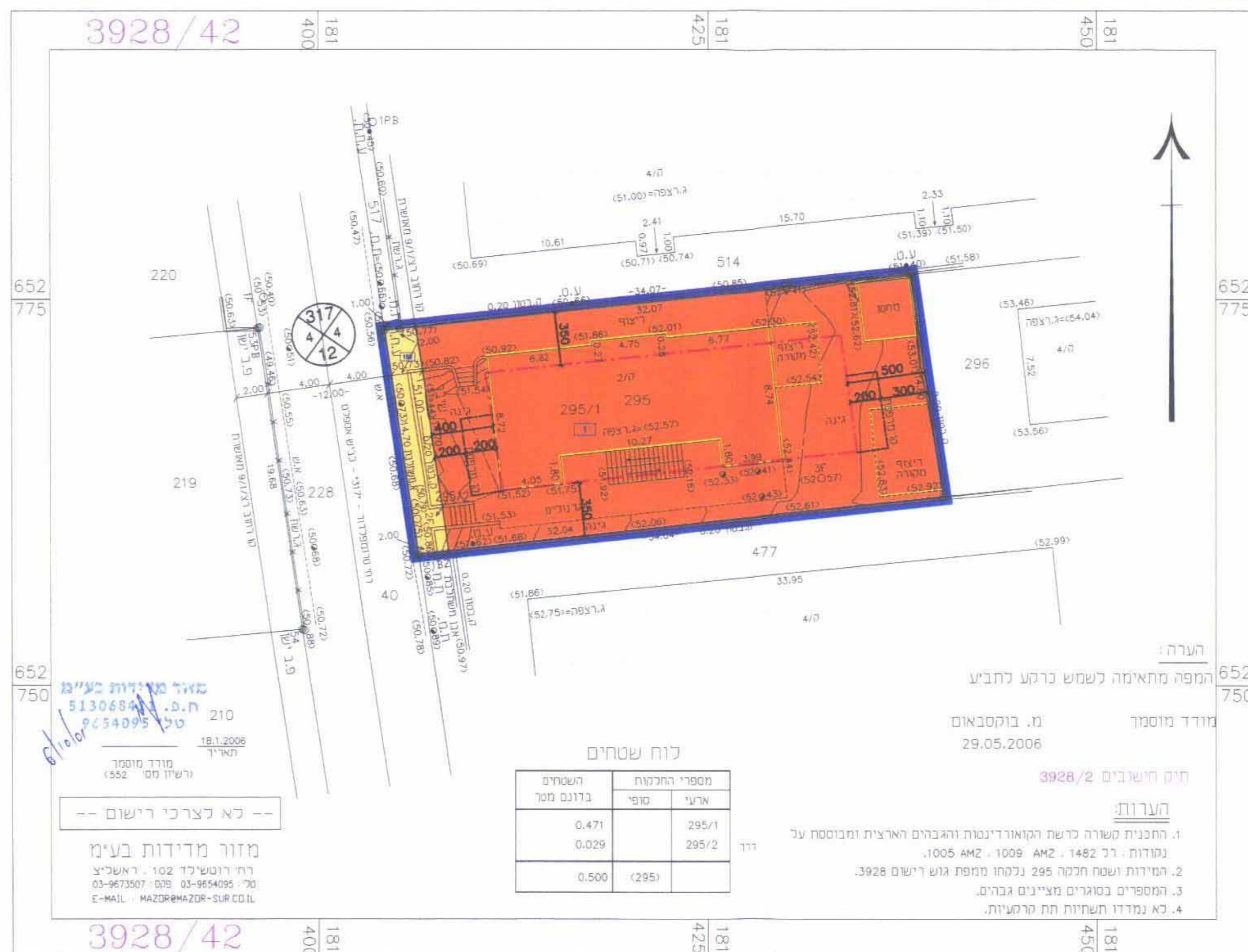
### מקרא מצב מאושר

- גבול התכנית
- קו בנין
- דרך מאושרת
- אזור מגורים ג'
- 000  
5 5  
00 מספר הדרך  
קו בניין  
רוחב הדרך



תרשים התמצאות כללית קנ"מ 1:20,000

## מצב מוצע 1:250



### מקרא מצב מוצע

- גבול התכנית
- קו בנין
- דרך מאושרת
- אזור מגורים ג'
- מבנה להריסה
- להריסה
- 000  
5 5  
00 מספר הדרך  
קו בניין  
רוחב הדרך



תרשים סביבה קנ"מ 1:2500