

**תכנית מס בר\מק\426**

שינוי קווי בנין - בני דרום 212  
תכנית מפורטת  
תשריט

אזור התכנית	מסכת ראשית	מחוז
ללא איחוד וחלוקה	ועדה מקומית	מרכז

מחוז: מרכז  
מרחב תכנון מקומי: שורקות  
רשות מקומית: מועצה אזורית גן-שאק  
שטח התכנית: 500 מ"ר  
קנה מידה: 1:250

**נושאים וחלקות בתכנית:**

נוש	סוג תנ"ח	מספר חלקות
2789	מסדר	34

**חותמת מוסד התכנון:**

התכנית תכנית מס בר\מק\426  
אשרה תכנית מס בר\מק\426  
תשריט: 29.12.08

שלב: תוכנית תואים לרפורמה מהודרה: 1 תאריך: 28/05/08

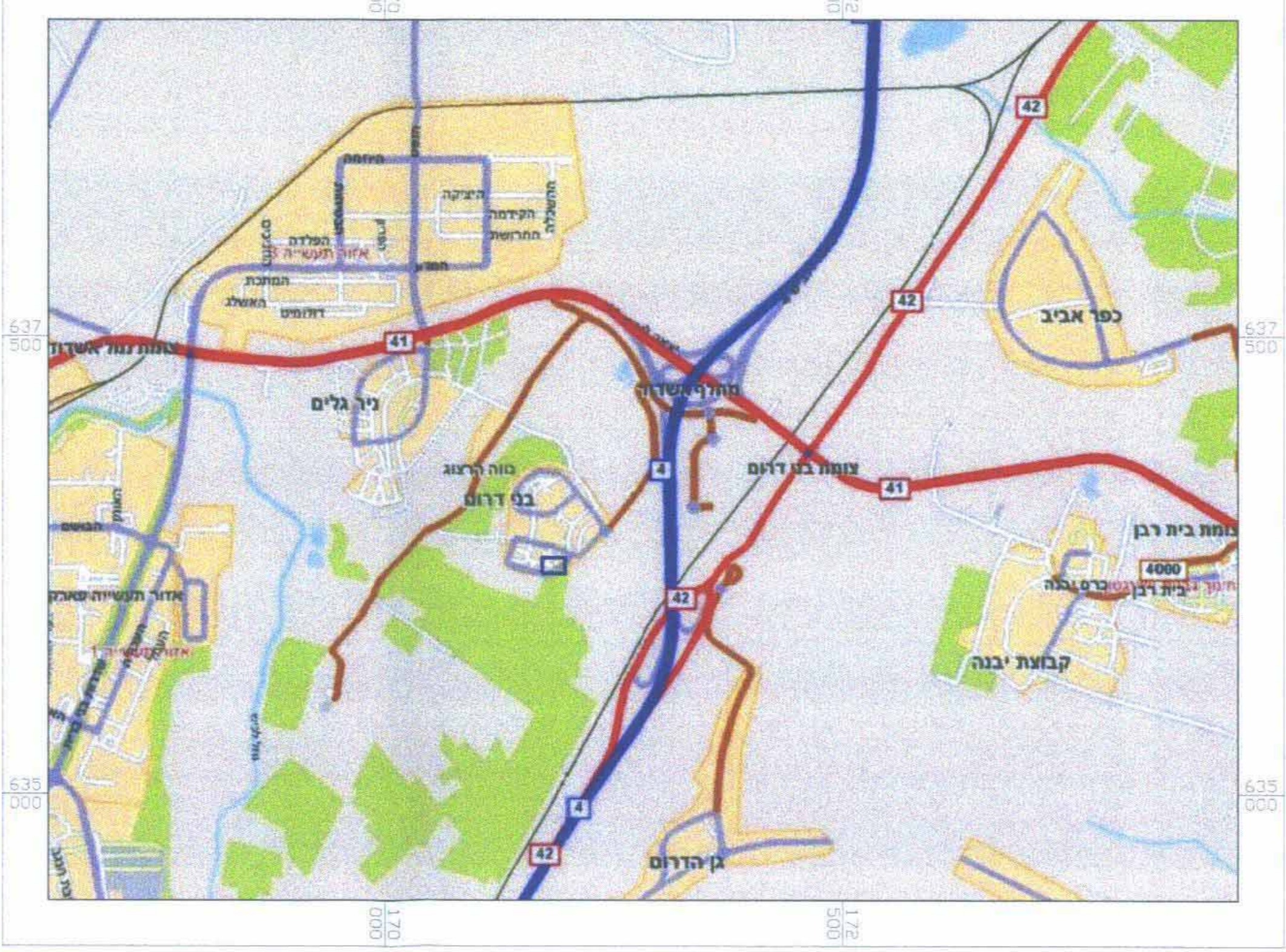
**שמות וחתימות:**

שם התכנית	שם התכנית	שם התכנית	שם התכנית	שם התכנית
יושב בני דרום 212 דן אגמון 79250 08-8528718 052-5617228	יושב בני דרום 212 דן אגמון 79250 08-8528718 052-5617228	יושב בני דרום 212 דן אגמון 79250 08-8528718 052-5617228	יושב בני דרום 212 דן אגמון 79250 08-8528718 052-5617228	יושב בני דרום 212 דן אגמון 79250 08-8528718 052-5617228

**טבלת שטחים:**

מצב מאושר		מצב מוצע	
יעוד	במ"ר	יעוד	במ"ר
34	212	101	101
100	500	100	500
100	500	100	500

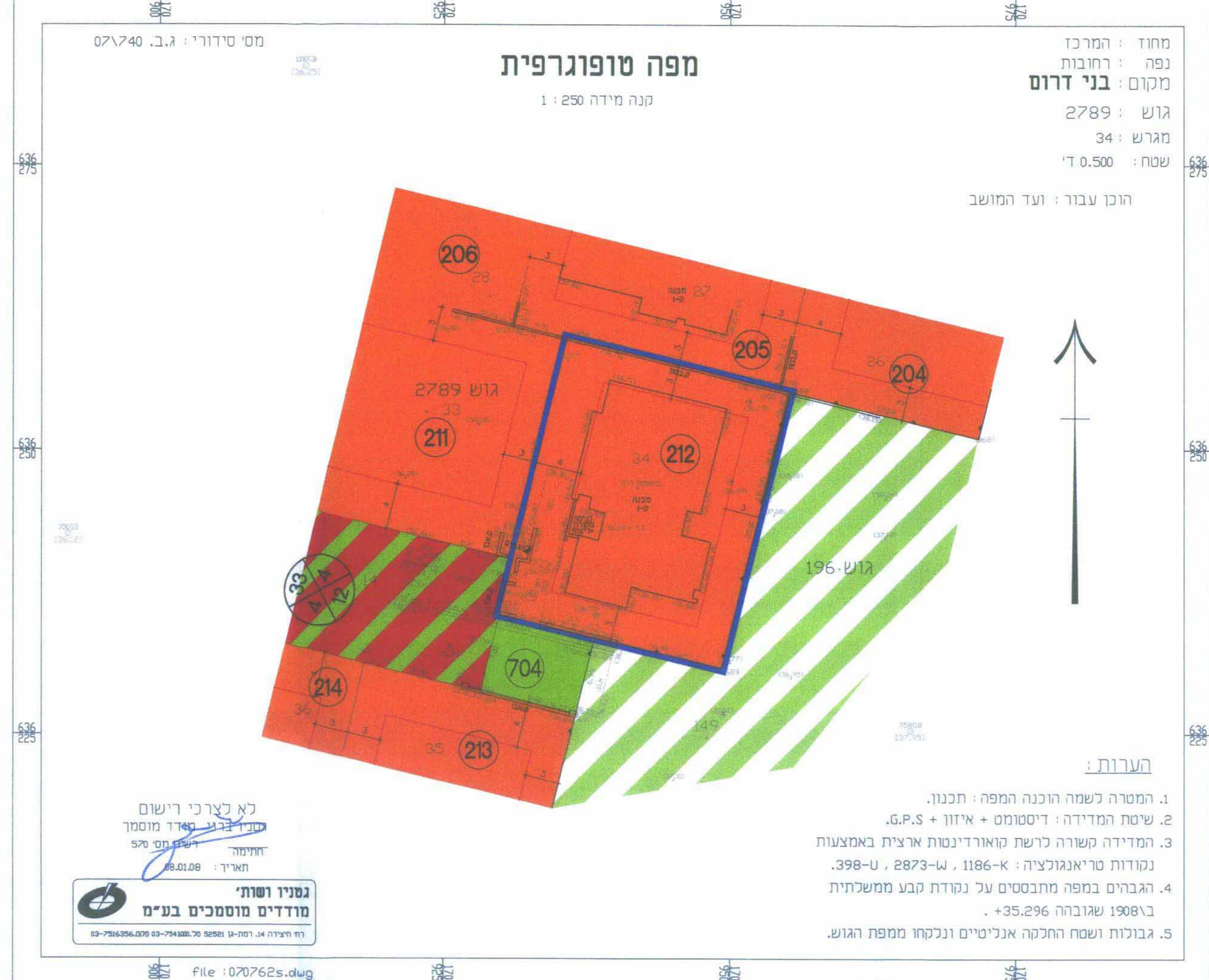
**1:25000 תרשים התמצאות כללי**



**1:2500 תרשים סביבה קרובה**



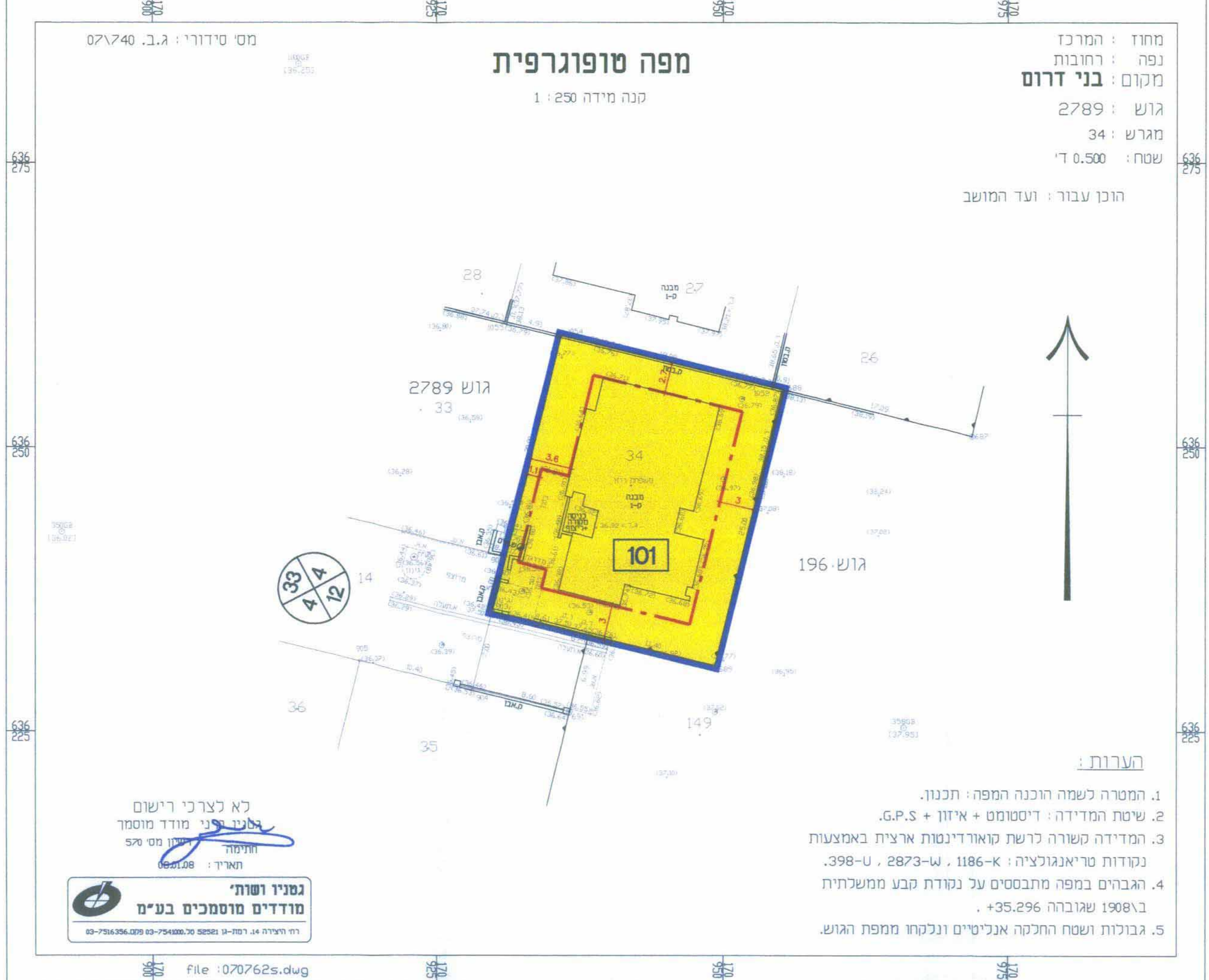
**1:250 מצב מאושר**



**מקרא מצב מאושר:**

- גבול תכנית -
- גבול גוש -
- גבול חלקה -
- מספר חלקה -
- מגורים א' -
- חלקאי -
- שטח ציבורי פתוח -
- דרך משולבת -
- קו בניין -
- בניין קיים -
- מספר הדרך  
קו בניין  
רוחב הדרך

**1:250 מצב מוצע**



**מקרא מצב מוצע:**

- גבול תכנית -
- גבול חלקה -
- מספר תא שטח -
- גבול תא שטח -
- מגורים א' -
- קו בניין -
- בניין קיים -
- מספר הדרך  
קו בניין  
רוחב הדרך