תכנית מס' שד/מק/25/433

שינוי קווי בנין
תכנית מפורטת

משרד הפנים
מחוז מרכז
5 01 2020
ג ונ קן ב ל

תשריט

איחוד וחלוקה	סמכות ראשית	היתרים או הרשאות
-	ועדה מקומית	תכנית שניתן סמכות להוציא היתרים

מחוז :	מרכז
מרחב תכנון מקומי:	דרום השרון
רשות מקומית :	דרום השרון
יישוב :	מגשימים
שטח התכנית :	540 מ"ר
קנה מידה:	1:250

גושים וחלקות בתכנית:

גוש	סוג הגוש	חלקות בשלמותן	חלקי חלקות	מספר מגרש
7233	מוסדר	-	58	427

הוראות מיוחד התכנית :

ועדה מקומית לתכנון ובניה דרום השרון
אושרה תכנית מס' שד/מק/25/433
הועדה המקומית החליטה לאשר את התכנית
בישיבתה מס' 24-0021 ביום 5.10.24
יו"ר הועדה

שלב: הוצאה | מהדורה: 3 | תאריך: 02-11-08

שמות ותו/מות :

מגיש התכנית	שם	רפאלה שרעבי מדידות	טלפון	
	כתובת	רח' רח' 12 מגשימים	פקס	
	טלפון	03-9033010	דוא"ל	
בעל הזכויות בקרקע	שם	רפאלה שרעבי מדידות	טלפון	
	כתובת	רח' רח' 12 מגשימים	פקס	
	טלפון	03-9033010	דוא"ל	
בעל הקרקע	שם	מנהל מקרקעי ישראל	טלפון	
	כתובת		פקס	
	טלפון		דוא"ל	
עורך התכנית	שם	אדריכל אסף אביאל	טלפון	
	כתובת	קרני רחמים הכוכב 44950	פקס	
	טלפון	09-7619715	דוא"ל	
מודד	שם	רפי יסעור	טלפון	
	כתובת	משאב נחלים ת.ד. 328 פ"ת 49950	פקס	
	טלפון	03-9326020	דוא"ל	

אסף אביאל-אדריכלים
רח' קרני רחמים הכוכב 44950
טל' 09-7619715 פקס' 09-7619713
a-a@mmk.co.il

טבלת שטחים :

מצב מאושר			מצב מוצע		
יעוד	במ"ר	כ- %	יעוד	במ"ר	כ- %
מגורים א	540	100	מגורים א	540	100
סה"כ	540	100	סה"כ	540	100

תרשים התמצאות כללית

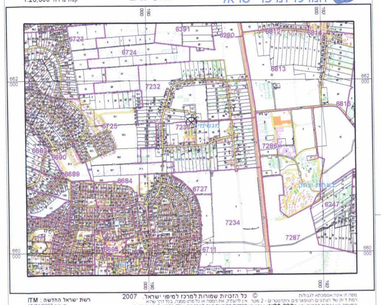

תרשים סביבה

קנ"מ 1:1,250

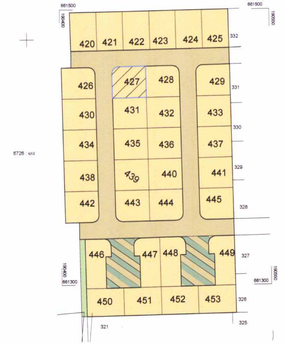

מקרא
מצב מאושר

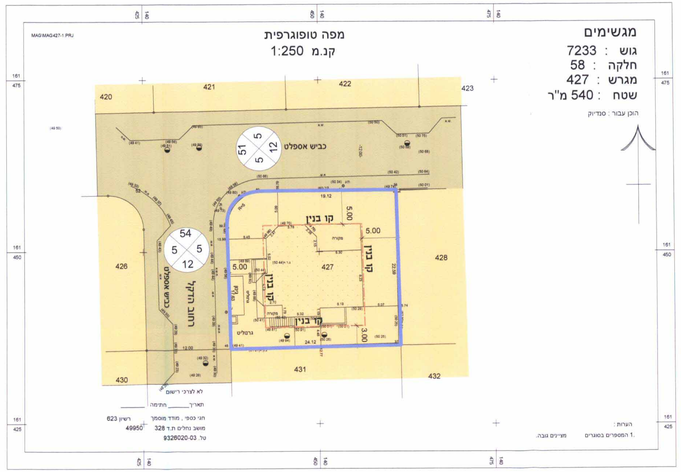

מצב מאושר קנ"מ 1:250

מקרא
מצב מוצע

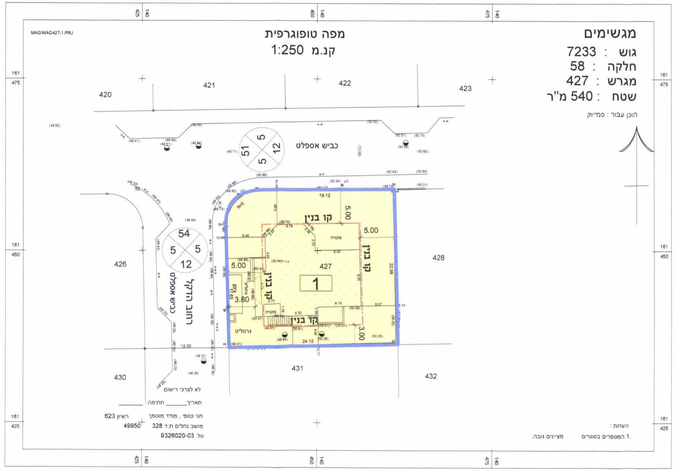

מצב מוצע קנ"מ 1:250