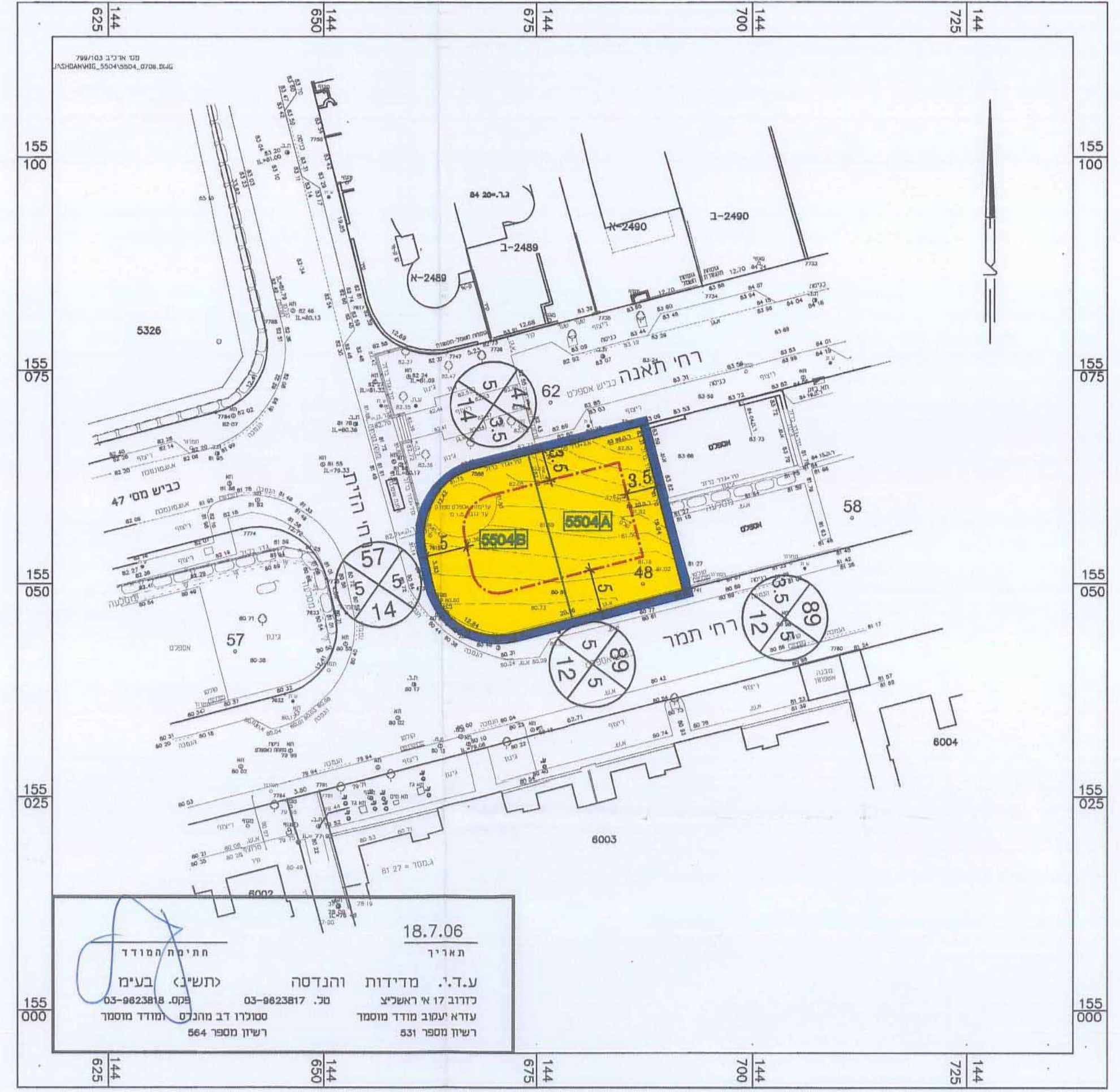


4013345

כדין וכינון לתכנון / לאשר  
החלטת הוועדה המחוזית /  
מסמך מס' 58.08.08 (ת"מ)  
20.11.07  
מחנכס המחוז

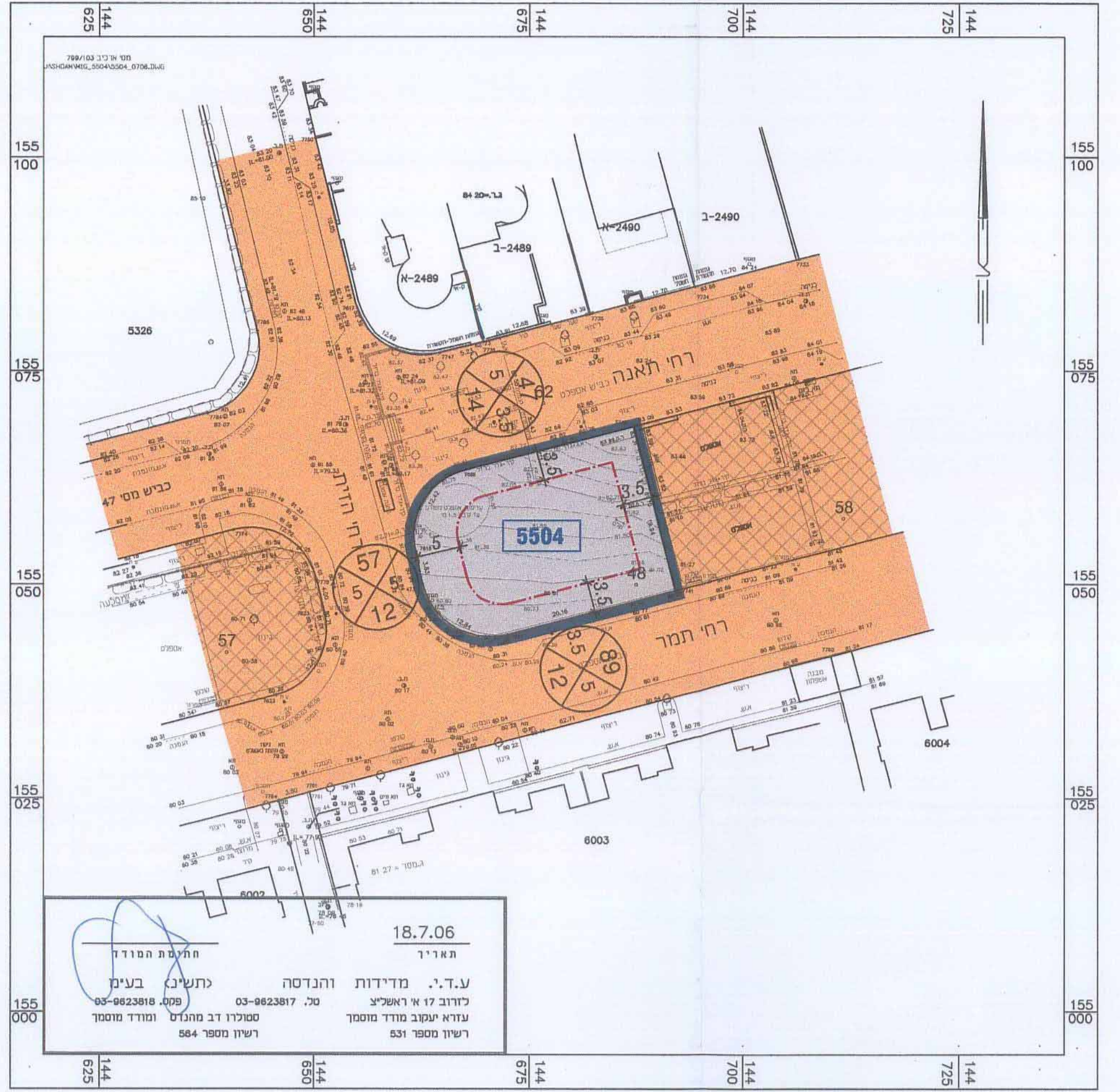
משרד המכונים מחוז המרכז  
18.11.2008  
כתב קבלה  
ת"מ מס' 58.08.08

משרד המכונים מחוז המרכז  
חוק התכנון והבניה תשכ"ה - 1965  
אישור תכנית מס' 5504/10/69  
תכנית מאושרת כגב  
טענה 108 נזק קלות  
18.9.04  
מאריך  
יורד תיקל הסגנית



**מצב מוצע**

- גבול התכנית
- אזור מגורים
- 5504 גבול תא שטח ומספרו
- קו בניין
- ⊗ מספר הדרך
- ⊗ קו בניין
- ⊗ רחוב הדרך

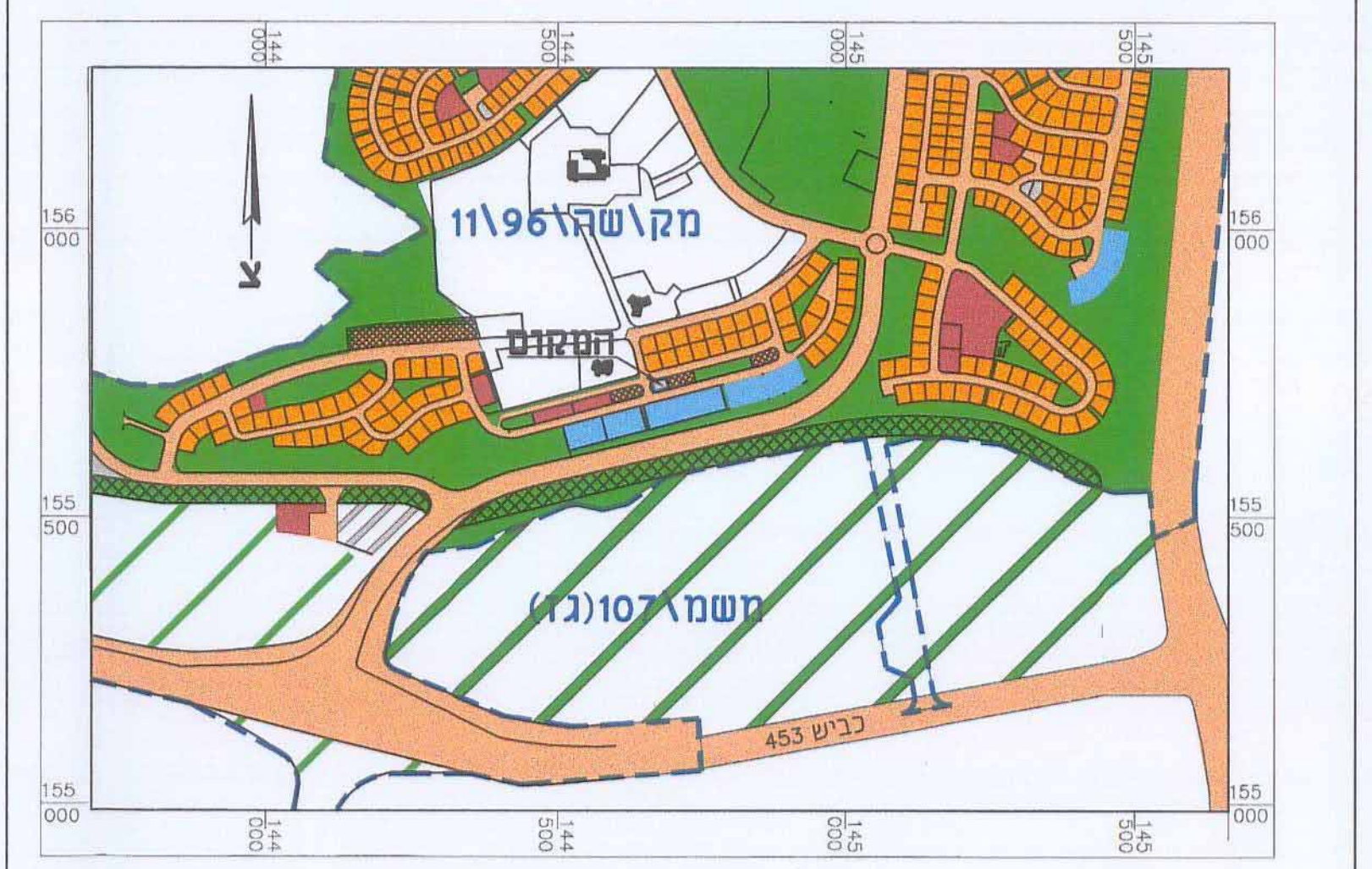


**מצב מאושר**

- גבול התכנית
- מסחרי שכונתי
- דרך מאושרת
- חניה ציבורית
- קו בניין
- ⊗ מספר הדרך
- ⊗ קו בניין
- ⊗ רחוב הדרך

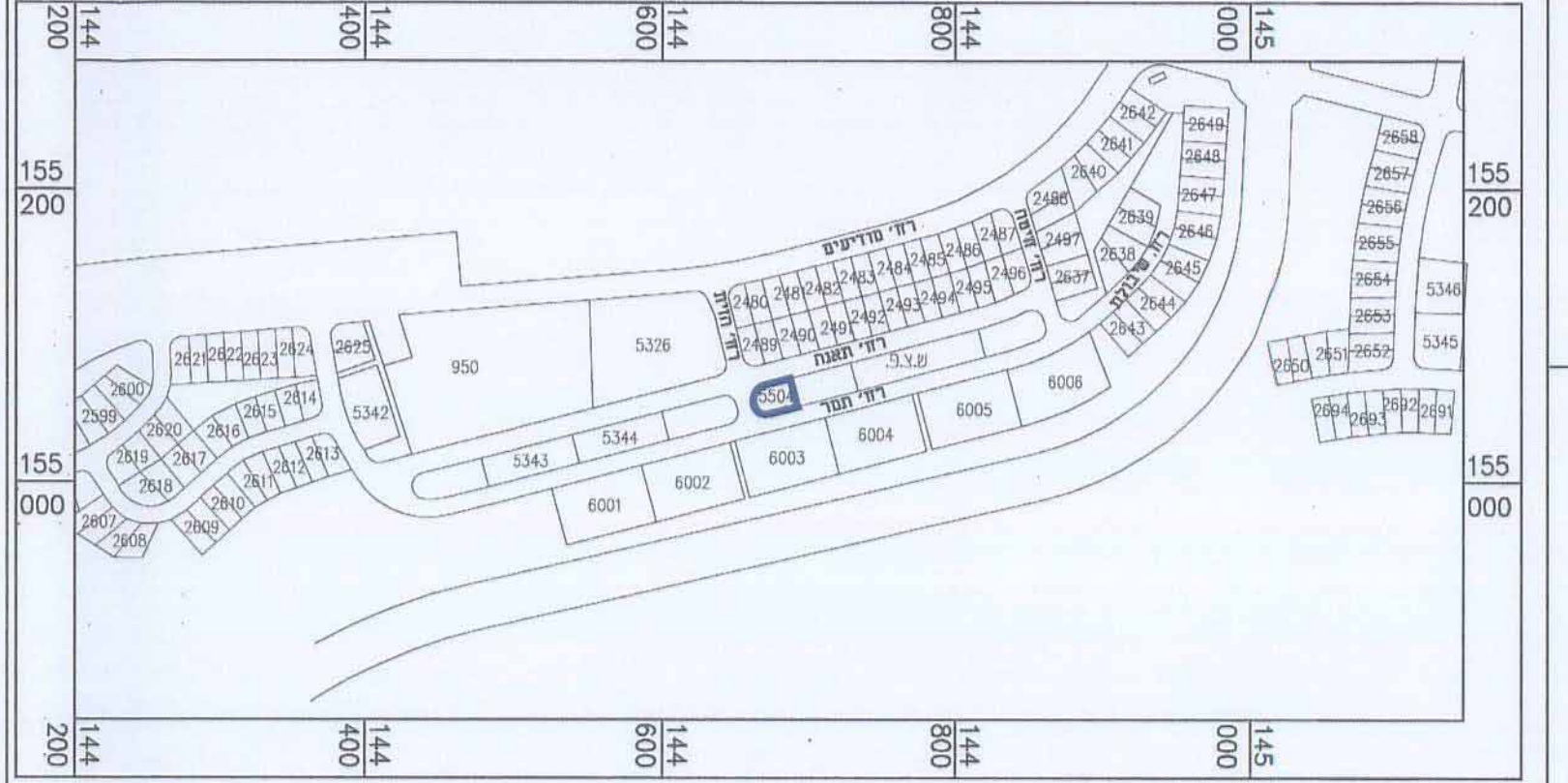
מצב מוצע קנ"מ 1:500

מצב מאושר קנ"מ 1:500



**תרשים סביבה**

קנ"מ 1:10,000



**תרשים מקום**

קנ"מ 1:2,500

**תכנית מס' 5504/10/69 שה'**

**מגורים דו משפחתיים במגרש 5504**

**תשריט**

אזור הצלעה	מסכת ראשית	אופי התכנית
כן	ועדה מחוזית	תכנית ענף/מחוזית/מחוזית
מחוז:	מרכז	
מרחב תכנון מקומי:	שחם	
רשות מקומית:	שחם	
שטח התכנית:	534 מ"ר	
קנה מידה:	1:500	

**גושים וחלקות בתכנית:**

גוש	מספר	חלקות בשטח	חלקי חלקות
6860	מוסדר	48	-

**חותמות מוסד התכנון:**

14/10/06 : מאריך

שליב החלפה לזכרון-מחדור: 1

תאריך: 14/10/06

**שמות וחתימות:**

שם: שורקס יעקב	מטעם: מועצה רמתיה 27	מסלול: 03-9324652	חתימה: [Signature]
שם: שורקס יעקב	מטעם: מועצה רמתיה 27	מסלול: 03-9324652	חתימה: [Signature]
שם: מינהל מרחבי ישראל	מטעם: תחום בנין 125 ת"א	מסלול: 03-7632275	חתימה: [Signature]
שם: אבנסיים אוריכיים ובני שרים בע"מ	מטעם: כצלמון 29 רמת השרון	מסלול: 03-5403036	חתימה: [Signature]
שם: ע.נ.ג. מדידות והנדסה תש"ס בע"מ	מטעם: לודוב ז' א' א.ת.ת. ראש"צ	מסלול: 03-5492417	חתימה: [Signature]

**טבלת שטחים:**

מצב מאושר	מצב מוצע				
יעד	יעד				
במ"ר	במ"ר				
%	%				
מסחרי שכונתי	מגורים	100	534	100	534
מסחרי	מסחרי	100	534	100	534