תכנית מס' רח\מק\550\ב\29

בוב קיקל
מגיש: איזנברג 20, רחובות

תכנית מתאר מקומית הכוללת הוראות של תכנית מפורטת

תשריט

איחוד וחלוקה	סמכות רשות	אופי התכנית
ללא איחוד וחלוקה	הבקה משפרת	תכנית עדכון מבוקה כמוצגה החברים

מחוז : מרכז
מרחב תכנון מקומי : רחובות
רשות מקומית : רחובות
שטח התכנית : 1000 מ"ר
קנה מידה: 1 : 250

נושים וחלקות בתכנית:

גוש	סוג גוש	חלקות בשלמותן	חלקי חלקות
3703	מוסדר	1102	-

זוהמחת מוסד התכנון :

שלב: מתן תוקף **מהדורה :** 1 **תאריך :** 16/12/08

שמות וחתימות :

מגיש התכנית	שם: מלכה רחמים נתן בע"מ ת.ז. / מס' רשם: 51-253332-8	מס' רישיון: 08-9468321	מס' תיק: 08-9468506
יזם התכנית	שם: מלכה רחמים נתן בע"מ ת.ז. / מס' רשם: 51-253332-8	מס' רישיון: 08-9468321	מס' תיק: 08-9468506

בעלי הזכויות בקרקע

1	מיכל עמר	054-6820000	053947636
2	מיכל בלשה	054-4943626	050241060
3	באדון אמיר	054-4468630	050567328

עורך התכנית	גיתית קפדיה אדריכלות ובינוי ערים רח' שפרינצק 8, רחובות מיקוד	08-9470011	08-9230451
מודד	אבינועם פחר מודד מוסמך 43,13,2005 רח' הנשרים 22, רמת"ג טל'-פקס	03-9673507	03-9654095

מקור מידע מפות: 51304481 ת.ז. 866444-פקס

מבלת שטחים :

מצב מאושר			מצב מוצע		
ייעוד	בס"ר	כ"א	ייעוד	בס"ר	כ"א
מגורים ב'	1000	100	מגורים ג'	1000	100
סה"כ	1000	100	סה"כ	1000	100

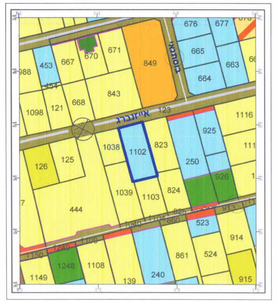

תרשים סביבה
קנ"מ 1 : 1,250

תרשים אזור להתמצאות
קנ"מ 1 : 2500

מקרא מצב מאושר

- גבול התכנית
- מגורים ב'
- מגורים ג'
- מגורים א'
- דרך קיימת
- דרך מוצעת
- שטח ציבורי פתוח
- מספר הדרך
- קו בנין
- רוחב הדרך

מפה טופוגרפית

מחוז : המרכז
נפה : רחובות
מקום : רחובות
גוש : 3703
חלקה : 1102
שטח : 1,000 ד
הוכן עבור : נעמי באומן

מספר סידורי :

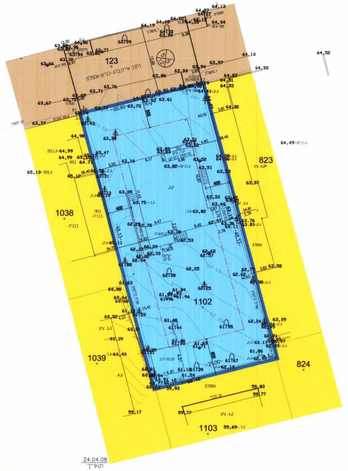

הערות:
1. המפה הוכנה לצורך תכנון.
2. המדידה נעדה בעזרת דיגומת המטרה לרשת ישראל החדשה.
3. האלטיצ'ה נעדה בעזרת דיגומת.
4. הגבולות הם מחושבים.
5. הגבולות שאה הלקה הם בהתאם למפת פוש רשום 3703.

מדד	שרטט	
שרטט	אמיר	אמיר
בדיר	ראל	
מספר עבודה: 11259		

24.04.08
תאריך

מחוז מדידות בע"מ
רח' דרומגרד 102 , רמת"ג
מס' : 03-9673507 , 050-03-9654095
E-MAIL : NAZSHRMA2@K-SUR.CO.IL

מקור מדידות מפים
51304481 ת.ז.
866444-פקס
מדד: מקל
(רשיון מס' 552)

מצב מאושר
קנ"מ 1 : 250
(ע"פ תכנית רח\550\ב)

מקרא מצב מוצע

- גבול התכנית
- דרך מאושרת
- מגורים ג'
- מבנה להריסה
- בניין קיים
- קו בנין
- קו בנין עילי
- 16 מספר חלקה
- 001 מספר חלא שטח מגרש חדש
- מספר הדרך
- קו בנין
- רוחב הדרך

מפה טופוגרפית

מחוז : המרכז
נפה : רחובות
מקום : רחובות
גוש : 3703
חלקה : 1102
שטח : 1,000 ד
הוכן עבור : נעמי באומן

מספר סידורי :

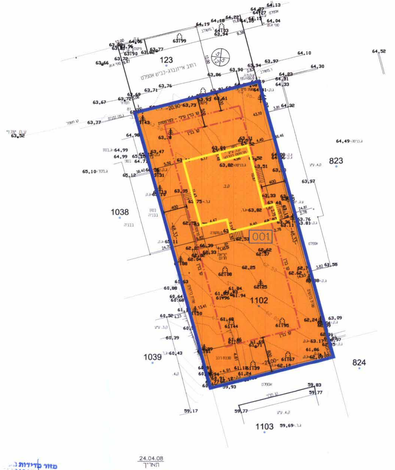

הערות:
1. המפה הוכנה לצורך תכנון.
2. המדידה נעדה בעזרת דיגומת המטרה לרשת ישראל החדשה.
3. האלטיצ'ה נעדה בעזרת דיגומת.
4. הגבולות הם מחושבים.
5. הגבולות שאה הלקה הם בהתאם למפת פוש רשום 3703.

מדד	שרטט	
שרטט	אמיר	אמיר
בדיר	ראל	
מספר עבודה: 11259		

24.04.08
תאריך

מחוז מדידות בע"מ
רח' דרומגרד 102 , רמת"ג
מס' : 03-9673507 , 050-03-9654095
E-MAIL : NAZSHRMA2@K-SUR.CO.IL

מקור מדידות מפים
51304481 ת.ז.
866444-פקס
מדד: מקל
(רשיון מס' 552)

מצב מוצע
קנ"מ 1 : 250