תכנית מס' / צש 8-22/ 42

שינוי לצש/3/77 , למש'מ/132

תכנית מפורטת בסמכות ועדה מחוזית

תשריט

אישור והפקדה	מסמכות ראשית	אופי התכנית
אושרה בהסכמת בעלים לפי פרק ג' סימן ד' לחוק	ועדה מחוזית	

מחוז : מרכז

מרחב תכנון מקומי : לב השרון

רשות מקומית : לב השרון

שטח התכנית : 3,497 מ"ר

קנה מידה: 1 : 500

מקום התכנית:

גוש	סוג הגוש	חלקות בשלמותן	חלקי חלקות
6000	-		1

חלק ממגרש 113 , רחוב פלורנטין, משק 129

חתימות מוסד התכנון :

חתם התכנון ובניה תשכ"ה - 1965
הוחלט: הוועדה המקומית לתכנון ולבניה לב השרון
בישיבתה מס' 5/08 מיום 3.12.08
החליטה להמליץ/לאשר/לדחות/לשנות/להפקיד/-תוקף
יו"ר הועדה
מנהל הועדה

שלב: מחדורה : 1 **תאריך :** 20.01.08

שמות וחתימות :

יזום התכנית	שם: בן יוסף כוכבה ויהודה	חתימה:	
	כתובת: מושב צור משה		
	טלפון: 09-8943805 פקס:		תאריך
מגיש התכנית	שם: מיכל שרים-שחם אדריכלית	חתימה: מיכל שחם אדריכלית	
	כתובת: נורדאו 21, הרצליה		
	טלפון: 09-9585898 פקס: 09-9585782		תאריך
	דוא"ל: 054-4958877		
בעל חזקות בקרקע	שם: מנהל מקרקעי ישראל	חתימה:	
	כתובת:		
	טלפון: פקס:		תאריך
עורך התכנית	שם: מיכל שרים-שחם אדריכלית	חתימה: מיכל-שחם אדריכלית	
	כתובת: נורדאו 21, הרצליה		
	טלפון: 09-9585898 פקס: 09-9585782		תאריך
	דוא"ל: 054-4958877		
מודד	שם: לזר יהון	חתימה:	
	כתובת: רח' תל-חי 8 נתניה		
	טלפון: 09-8828151 פקס: 09-8624674		תאריך
מושב צור משה	שם: מושב צור משה	חתימה:	
	כתובת:		
	טלפון: פקס:		תאריך

סטטיסטיקת שטחים :

מצב מאושר			מצב מוצע		
יעוד	במ"ר	ב- %	יעוד	במ"ר	ב- %
מגורים א'	1,369	39	מגורים א'	3,497	100
שטח למבני ציבור	2,128	61	שטח למבני ציבור	-	-
סה"כ	3,497	100	סה"כ	3,497	100

תרשים סביבה
קנ"מ 1:5000

קנה מידה 1:5000

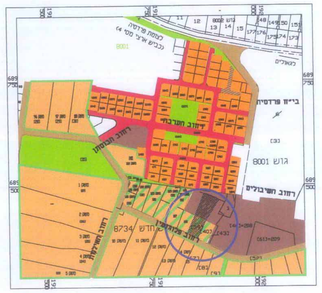

צור משה מושב עובדים
להתייעצות הקלאות קיימות בק"מ
אין לנו התנגדות עקרונית לתכנית, בתנאי שזו תהיה מותאמת עם רשויות התכנון המוסמכות. התחמותו תיקח לצרכי תכנון בלבד, אין בה כדי להקנות כל זכות לגים התכנית או לכל בעל עניו אחר בשטח התכנית כלעיל לא תוקנה תשלום ותחיה עימו הסכם מתאים בעתו ואין ותימתנו זו באה במקום הסכמת כל בעל זכות בשטח הנדון ואת כל רשות מוסמכת לפי כל חוזה ועפ"י כל דין. **תאריך:** 3.12.08

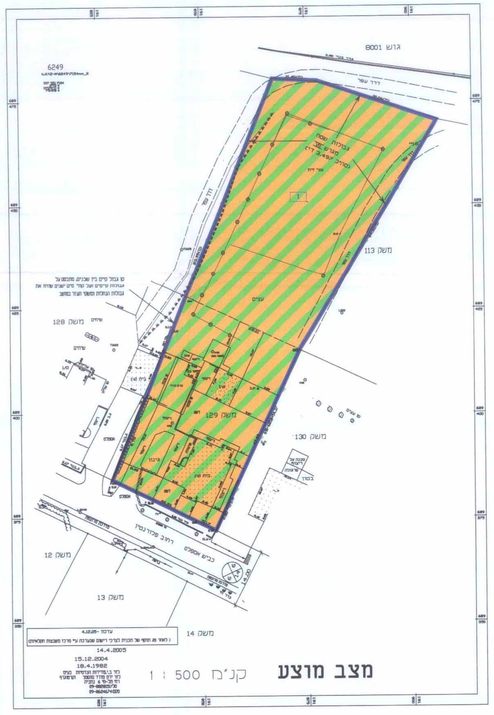

מקרא
מצב מוצע

- גבול התכנית
- תחום שיפוט
- מגורים לבעלי מקצוע משקי עזר ומשתכנים
- גבול תא שטח ומספרו
- מספר הדרך
- קו בנין
- רוחב הדרך

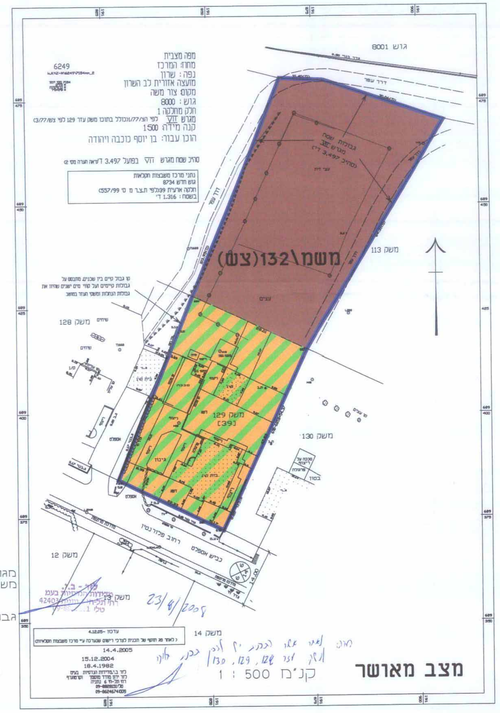

מקרא
מצב מאושר

- גבול התכנית
- תחום שיפוט
- גבול תכנית תקפה
- מגורים לבעלי מקצוע משקי עזר ומשתכנים
- שטח למבני ציבור
- מספר הדרך
- קו בנין
- רוחב הדרך

משרד הפנים מחוז המרכז
אישור תכנית מס' 42/22/צש/8
תוק התכנון והבניה תשכ"ה - 1965
מתאריך 3.12.08 (3.12.13) לחוק