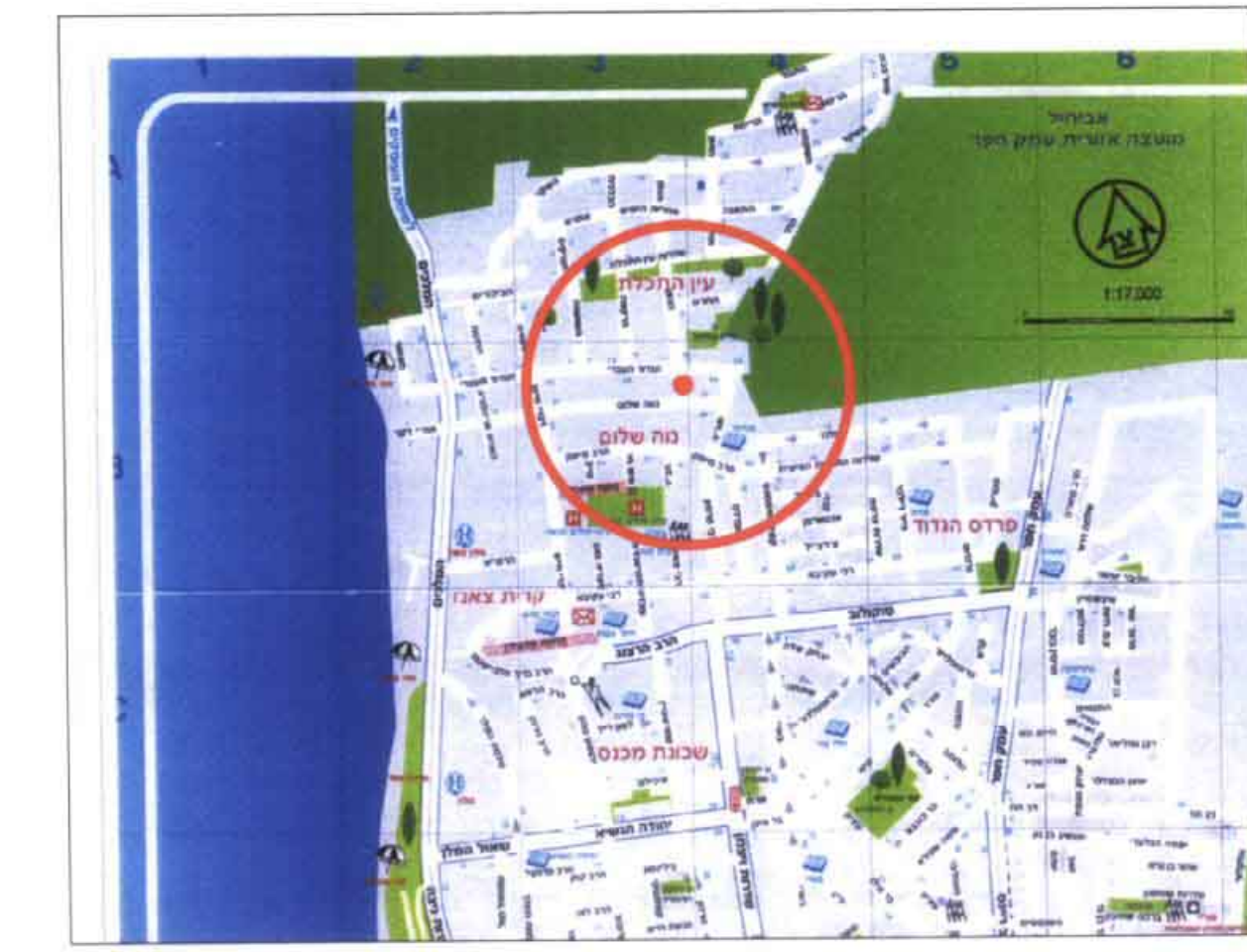


נדון ונתון להסדרת תוכנית
 תוכנית
 עיריית נתניה
 מנהל תחומי - תחומי ת.ב.ב
 משרד תכנון 37
 משרד מרחב 9
 התקבל ביום 9.1.09
 27.10.04 וערך
 9.01.05 חוקן
 5.04.05 חוקן
 22.05.05 חוקן
 20.01.09 חוקן

מרחב תכנון מקומי נתניה
תכנית מתאר מקומית נת/650/32
שינוי לתכנית מתאר נת/7400 לתכנית מפורטת
נת/510/נת/10

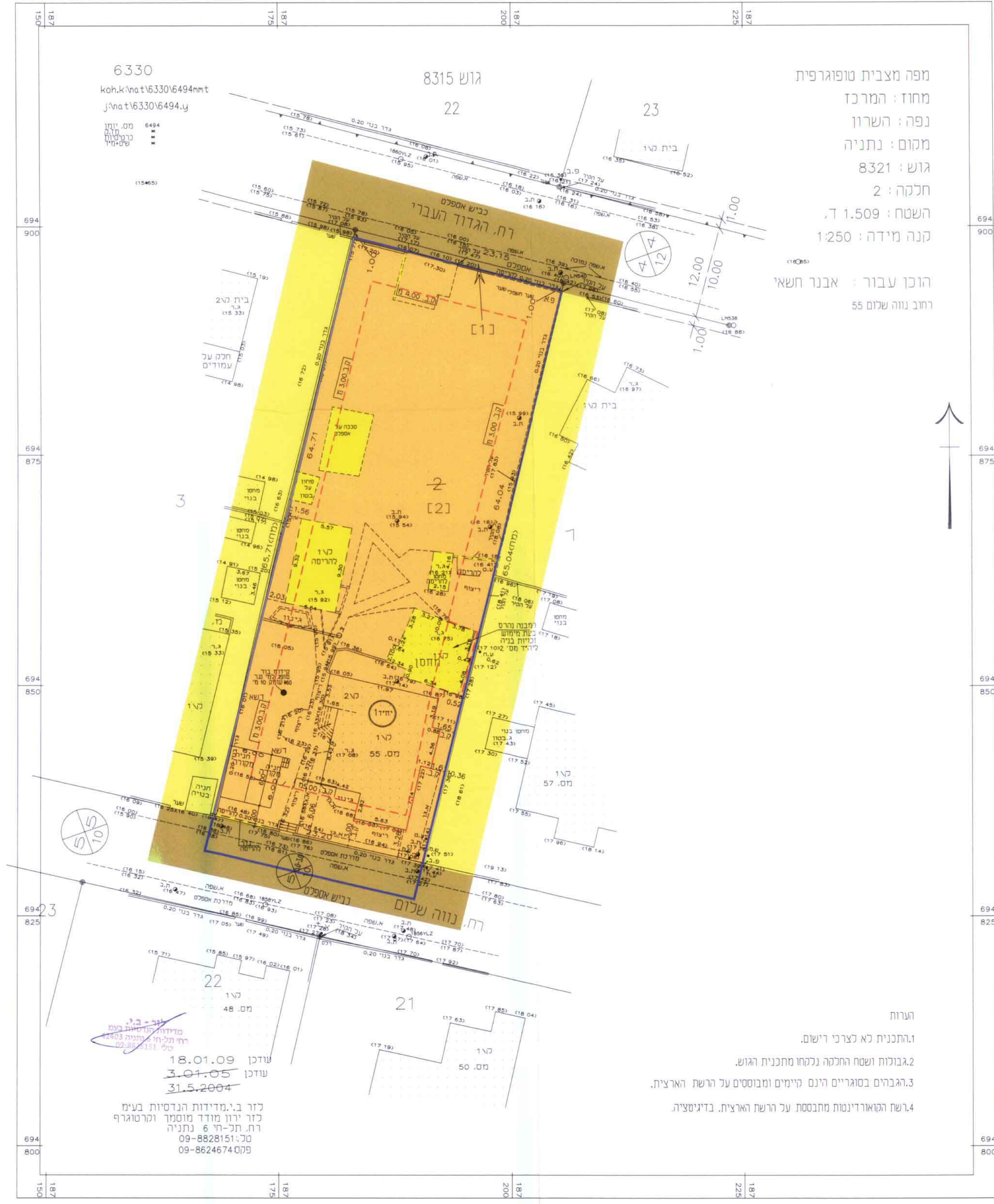
המקום: רח' נווה שלום 55, רח' הגדוד העברי, נתניה
מחוז: המרכז
נפה: השרון
גוש: 8321
חלקה: 2, 38 (ד')
שטח התכנית: 1,602 ד'



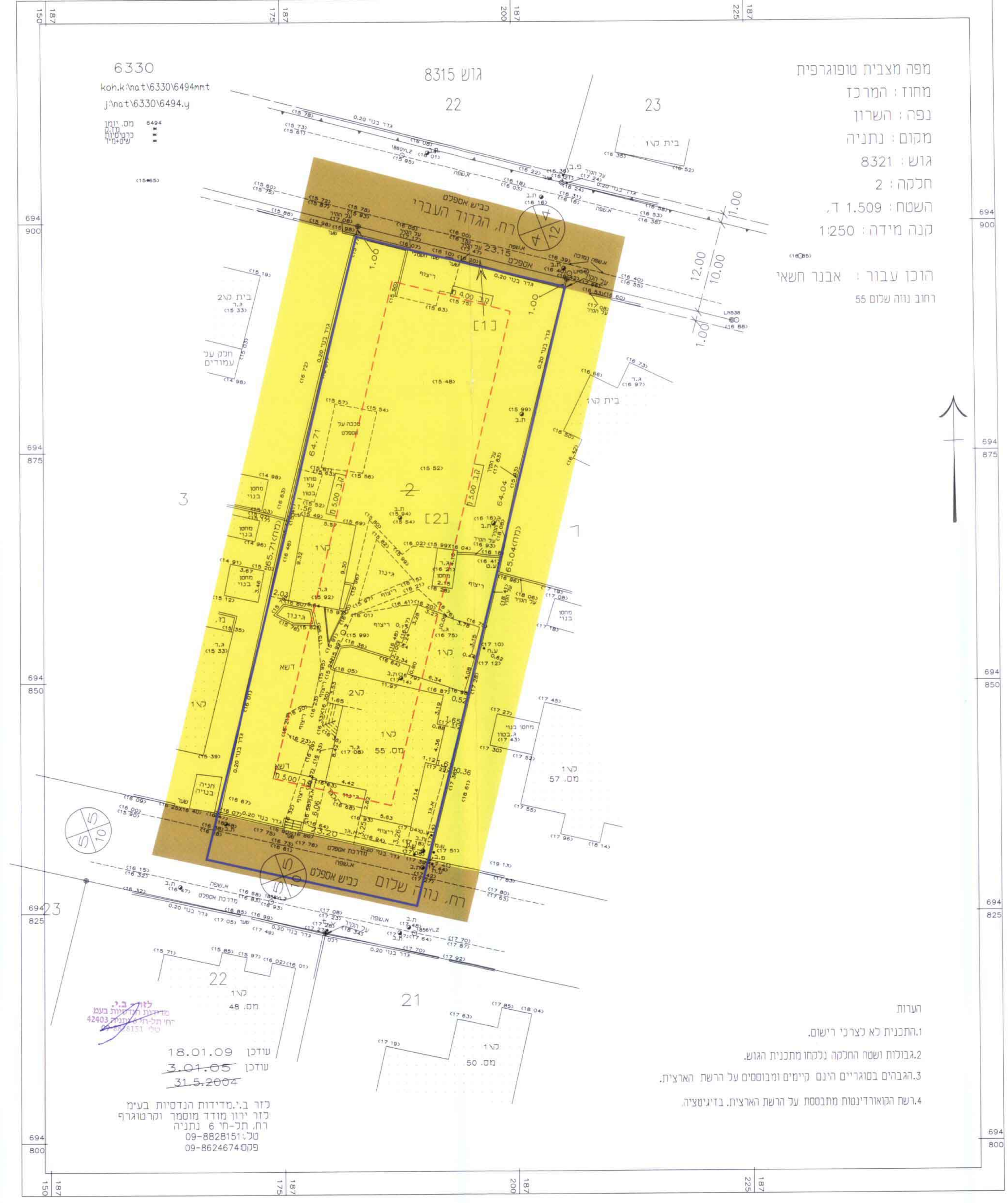
היוזם והמגיש: דשאי אבנר, ת.0528965, רח' נווה שלום 55, נתניה, סל' 8332260-09
דשאי יוכבד, ת.0560521, רח' נווה שלום 55, נתניה, סל' 8332260-09
בעל הקרקע: ק.ק.ל (מ.מ.י.) דרך פתח-תקוה 88, ת.א. משרד המטה המרכזי, רח' נווה שלום 55, נתניה, סל' 8332260-09
אישור תכנית מ.ת.: 1965, ת.0528965, רח' נווה שלום 55, נתניה, סל' 8332260-09
דשאי יוכבד, ת.0560521, רח' נווה שלום 55, נתניה, סל' 8332260-09
המתכנן: אוריכל פלג עורדד מתכננים, רח' חננו 35, עין התכלת, נתניה, סל' 8617653-09, פקס 8617653-09

ק.מ. 1:2500 1:17.000 1:250
 חתימות:
 יוזם והמגיש
 בעל הקרקע
 המתכנן

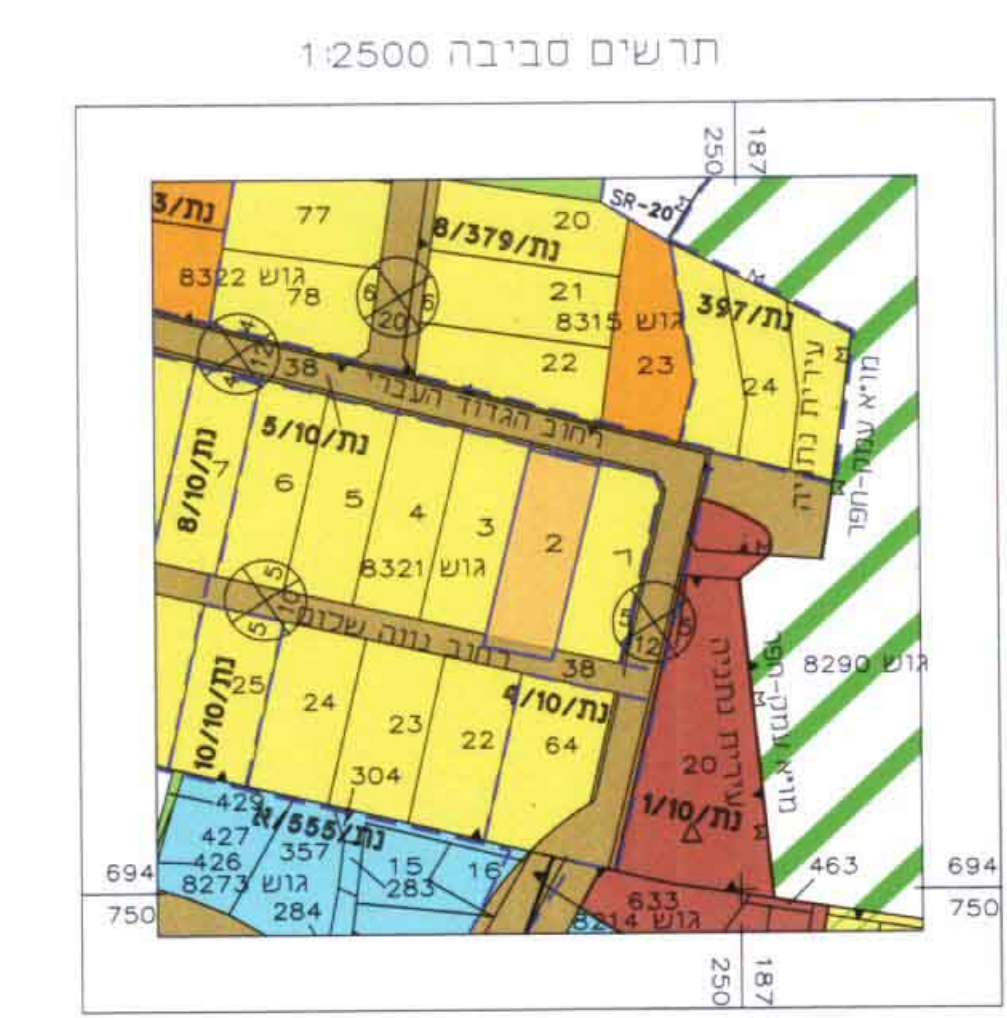
מצב מוצע קני"ס 1 : 250



מצב קיים קני"ס 1 : 250



- מסלול:**
 גבול התכנית
 גבול ת.ב.ב
 גבולות / הפעולה
 חלקה רשומה
 גבול גוש
 גבול העיר
 מספר חדר
 סיו בנין סייסיים
 רחוב חדר
 דרך קיימת מאושרת
 שב"צ
 שטח חקלאי
 אזור מנוחים A
 אזור מנוחים B
 אזור מנוחים C
 אזור מנוחים D
 אזור מנוחים E
 אזור מנוחים F
 אזור מנוחים G
 אזור מנוחים H
 אזור מנוחים I
 אזור מנוחים J
 אזור מנוחים K
 אזור מנוחים L
 אזור מנוחים M
 אזור מנוחים N
 אזור מנוחים O
 אזור מנוחים P
 אזור מנוחים Q
 אזור מנוחים R
 אזור מנוחים S
 אזור מנוחים T
 אזור מנוחים U
 אזור מנוחים V
 אזור מנוחים W
 אזור מנוחים X
 אזור מנוחים Y
 אזור מנוחים Z



טבלת יעודי קרקע

מצב מוצע				מצב קיים			
חלקה	יעוד	שטח	%	חלקה	יעוד	שטח	%
2	מנוחים ג'	1.486 ד'	92.8%	1	מנוחים ג'	1.486 ד'	92.8%
38	דרך (נווה שלום)	0.116 ד'	7.2%	38	דרך (נווה שלום)	0.116 ד'	7.2%
		1.602 ד'	100%			1.602 ד'	100%