

### תוכנית חסי רצ'מקו\8\59

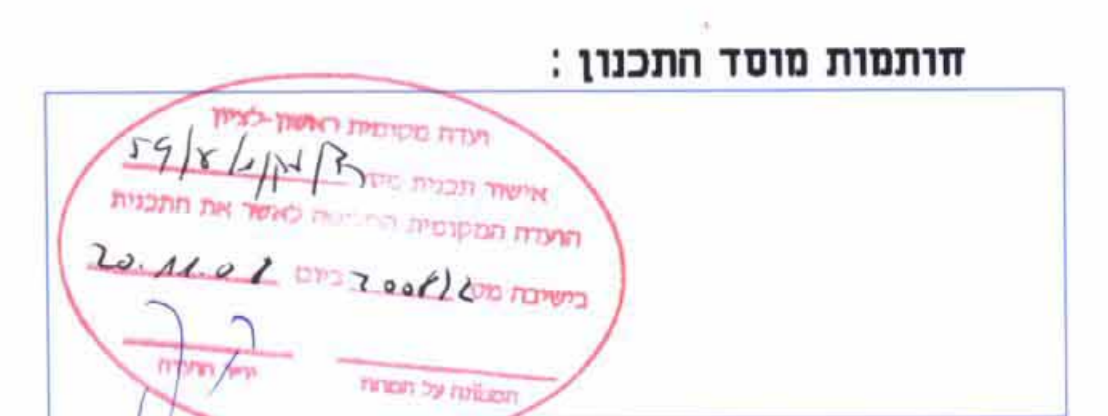
תוכנית מתאר מקומית מפורטת ברז' צ'ג בנות  
תכנית מתאר מקומית הכוללת תוכנית של תכנית מפורטת

### תשריט

שטח תכנית	הסכנת ראשית	אופי תכנית
שני בקווי בנין וספת תומת דורך	ועדה מקומית	תכנית שנתן מוכחה לרצי'מקו והתרים

מחוז:	מרחב תכנון מקומי	מרכז ראשלי'צ
רשות מקומית:	ראשלי'צ	מחוז ראשלי'צ
שטח התכנית:	1277 מ"ר	מ"ר 1277
קנה מידה:	1:250	1:250

נוש'ם וחלקות בתכנית:	נוש'ם	סוג הנוש'	חלקות בשלטון	חלקות חלקות
	3929	מוסדר	435	-



שלב: מילוי תנאים למתן תוקף מחזורית: 3 תאריך: 07/12/08

שמות והזימות:	
רצ'מקו	הת' יאיר
מס'ר 50 ראשלי'צ	מס'ר 50 ראשלי'צ
052-4600350	03-9666910

מ"ר חסי רצ'מקו	
מס'ר 49 ראשלי'צ	מס'ר 49 ראשלי'צ
03-9667628	03-9667628

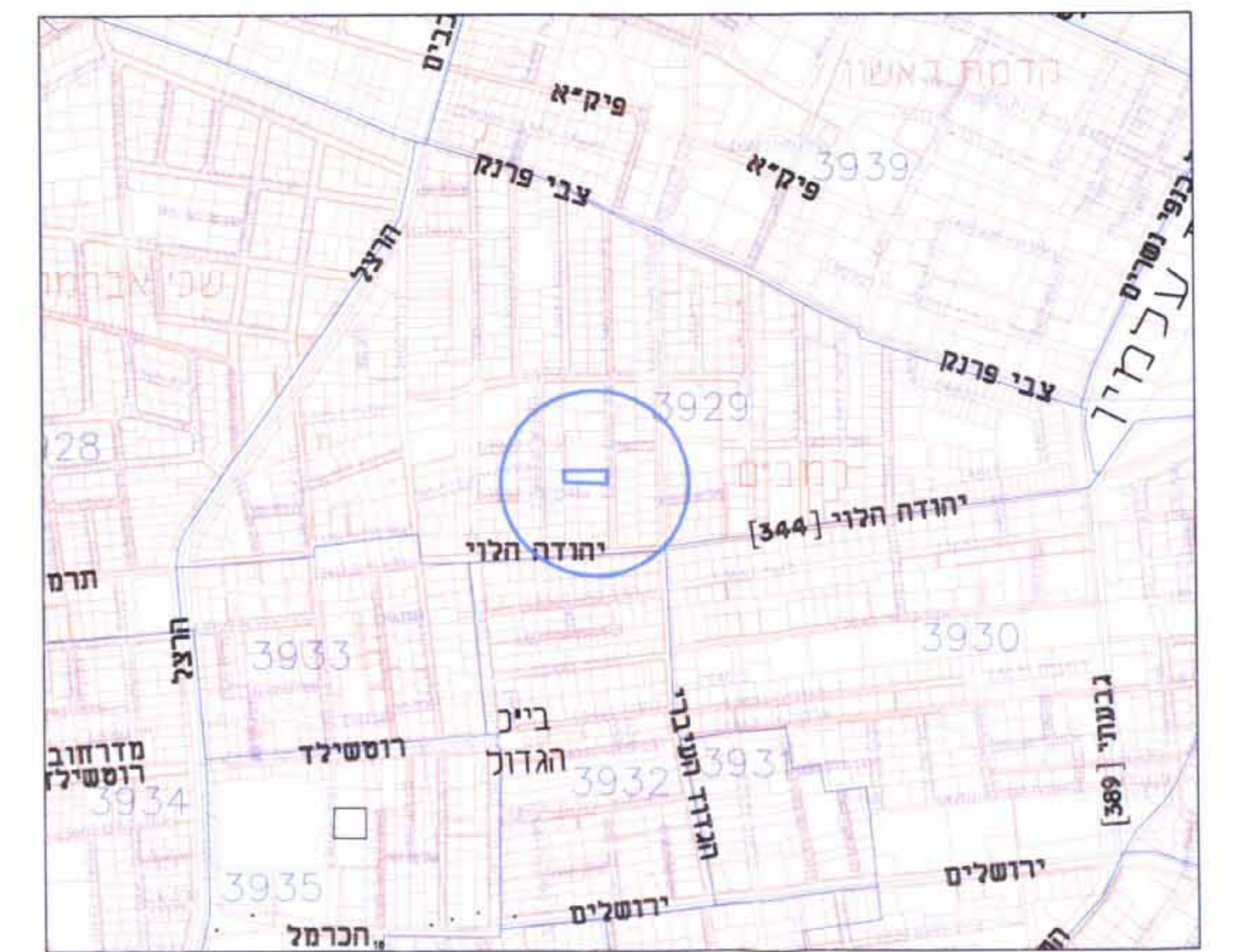
מס'ר חסי רצ'מקו	
מס'ר 50 ראשלי'צ	מס'ר 50 ראשלי'צ
052-4600350	03-9666910

שטח תכנית	
מס'ר 49 ראשלי'צ	מס'ר 49 ראשלי'צ
03-9667628	03-9667628

מס'ר חסי רצ'מקו	
מס'ר 50 ראשלי'צ	מס'ר 50 ראשלי'צ
03-9667628	03-9667628

מבנת שטחים:	
מס'ר 49 ראשלי'צ	מס'ר 49 ראשלי'צ
03-9667628	03-9667628

מס'ר חסי רצ'מקו	מס'ר חסי רצ'מקו	מס'ר חסי רצ'מקו	מס'ר חסי רצ'מקו
6821	871	435/1	871
3031	387	435/2	387
148	19	435/3	19
100	1277	חסי רצ'מקו	100



### תרשים התמצאות

קני'ם 1:10,000



### תרשים סביבה

קני'ם 1:12500

### מצב מאושר

- גבול תכנית
- קו בנין
- אזור מגורים ג
- מבנים ומסודות ציבור
- שטח ציבורי פתוח
- דרך מאושרת

מס הדרך  
קו בנין  
חובב הדרך

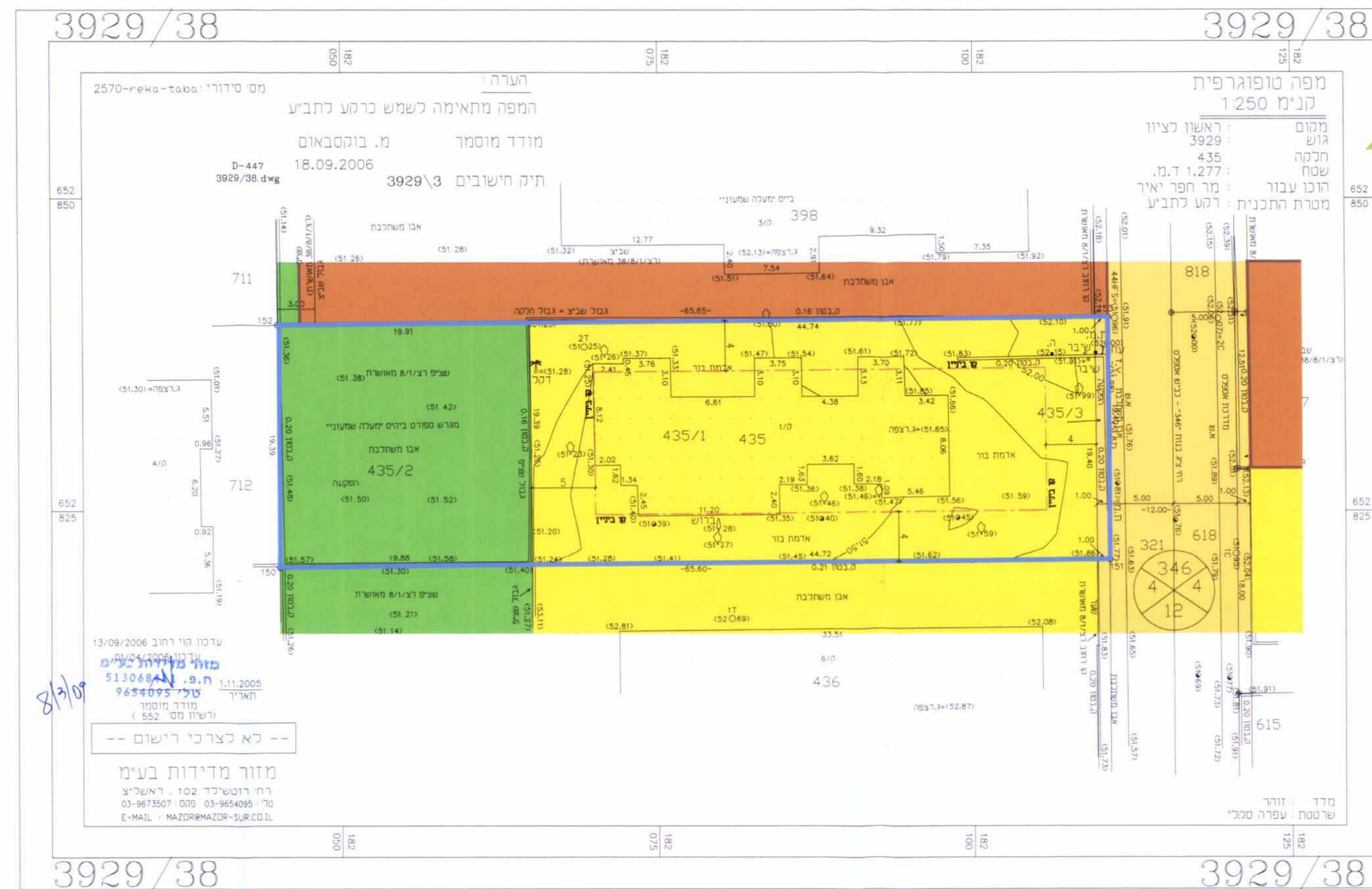
אינו עפ"י נוהל מבאת

### מצב מאושר

קני'ם 1:250

מספרי החלקות	השטחים בדונם מטר
435/1	0.871
435/2	0.387
435/3	0.019
435	1.277

שצ"פ  
דרך



### מצב מוצע

- גבול תכנית
- קו בנין
- אזור מגורים ג
- שטח ציבורי פתוח
- דרך מאושרת
- מבנה להריסה
- תא שטח

מס הדרך  
קו בנין  
חובב הדרך

### מצב מוצע

קני'ם 1:250

מספרי החלקות	השטחים בדונם מטר
435/1	0.871
435/2	0.387
435/3	0.019
435	1.277

שצ"פ  
דרך



### לוח שטחים

מספרי החלקות	השטחים בדונם מטר
435/1	0.871
435/2	0.387
435/3	0.019
435	1.277

שצ"פ  
דרך