

תכנית חס' נת/600/א/32 בניה חדשה בסמוך לבית גולדמיץ

משרד התכנון והנדסה
 מנהל תכנון
 נתניה

אזור וזיקת	מסכת ראשית	אופי התכנית
-	ועדה מחוזית	תכנית שרתן מכוון להוציא הרחבת

מחוז: נתניה
 מרחב תכנון מקומי: נתניה
 רשות מקומית: נתניה
 שטח התכנית: 0.850 מ"ר
 קנה מידה: 1:250 1:2,500 1:12,500

נושים וחלוקת בתכנית:

נוש	סוג הנוש	חלקת בשלמות	חלקי חלוקת
8568	מוסדר	117	-

חותמות מוסד התכנון:
 משרד התכנון והנדסה - נתניה
 מנהל תכנון: 20.5.04
 מנהל הנדסה: 20.5.04
 מנהל מכירת: 20.5.04
 מנהל תכנון: 20.5.04
 מנהל הנדסה: 20.5.04
 מנהל מכירת: 20.5.04

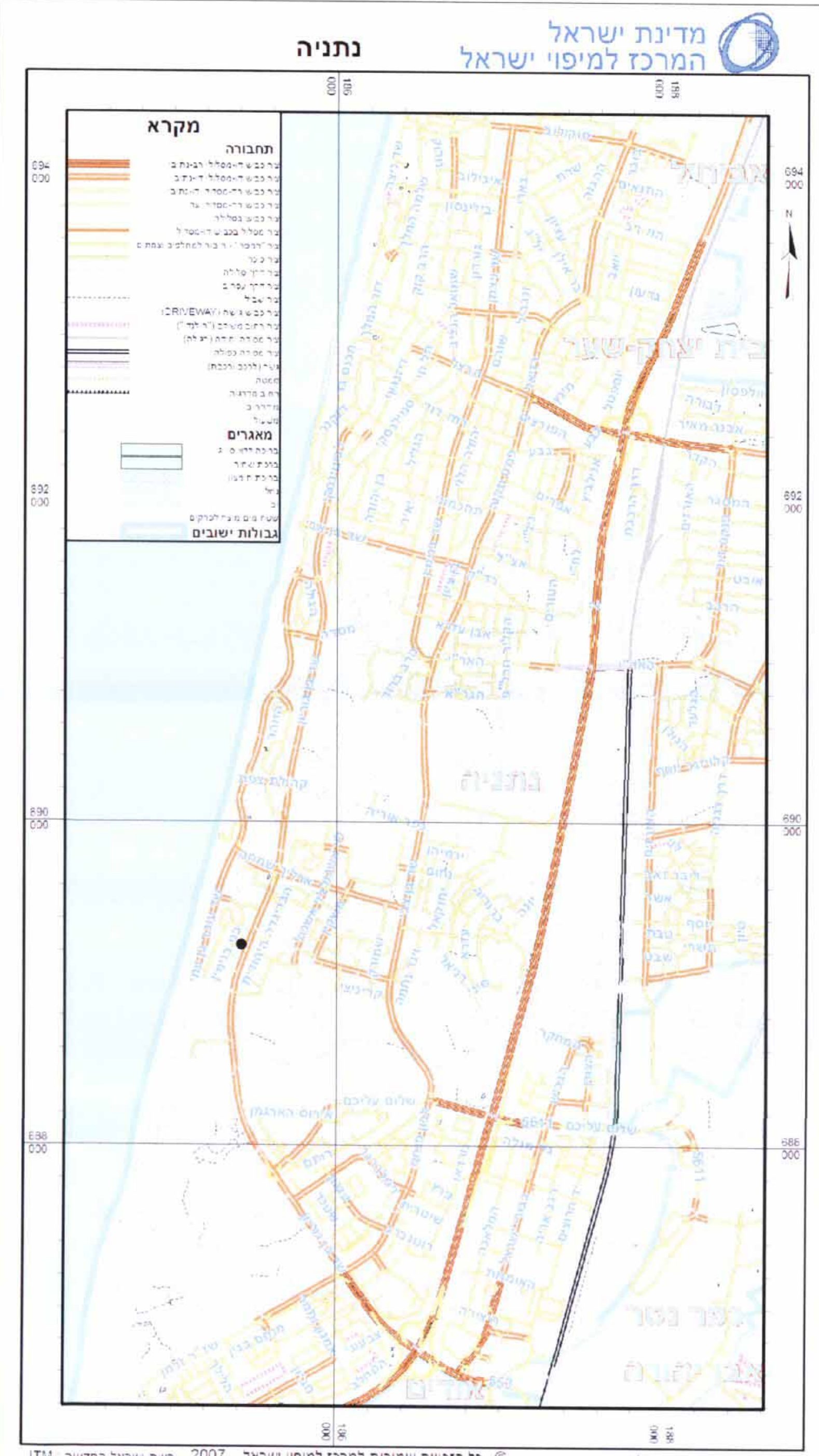
שלב: רישום
 מהדורה: 1
 תאריך: 12/06/2006

שמות וחתימות:

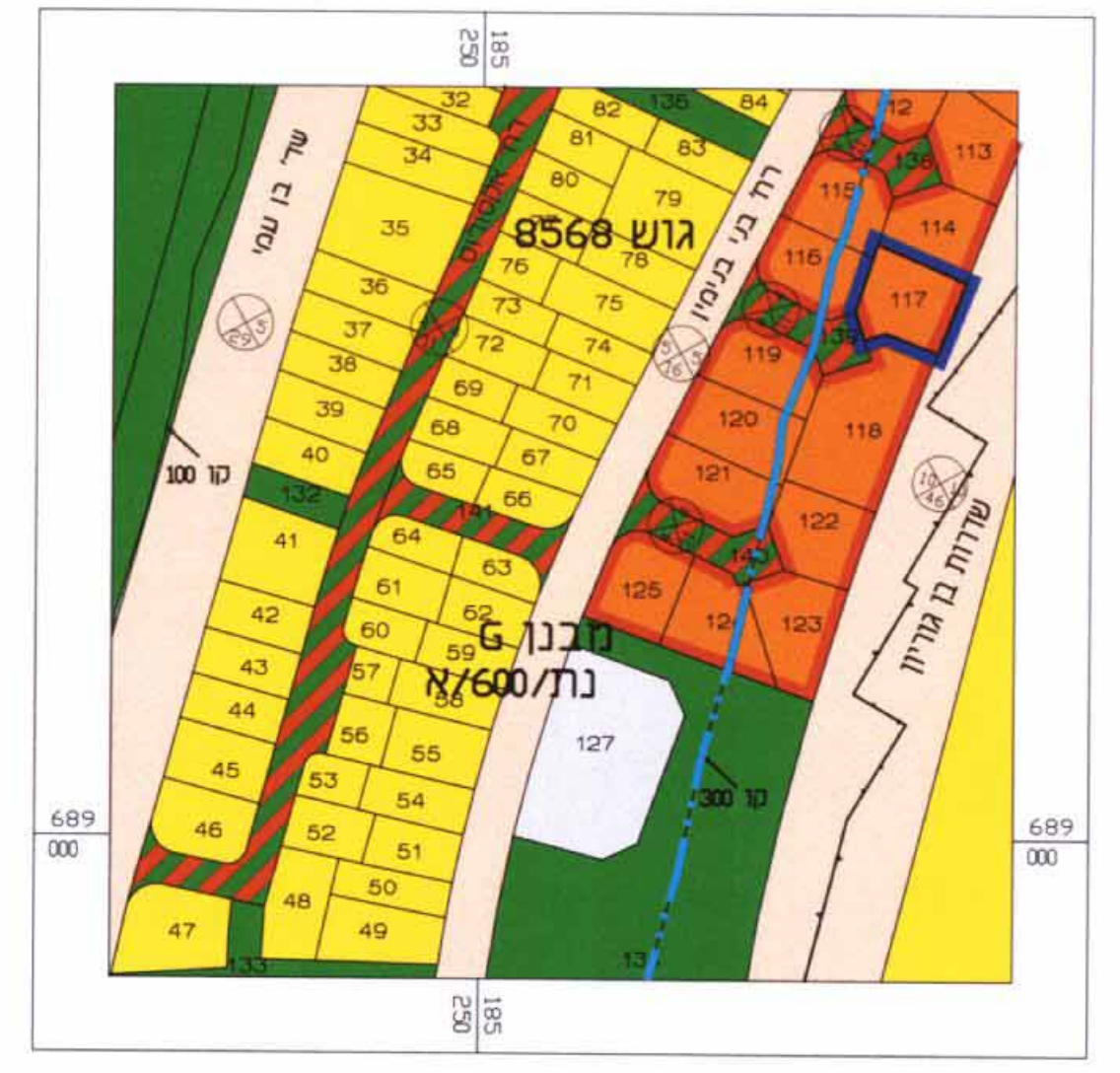
שם	תפקיד	מס' זהות	מס' טלפון
מאיר גלעני	מנהל תכנון	99-882456	09-882456
מאיר גלעני	מנהל הנדסה	99-882456	09-882456
מאיר גלעני	מנהל מכירת	99-882456	09-882456
מאיר גלעני	מנהל תכנון	99-882456	09-882456
מאיר גלעני	מנהל הנדסה	99-882456	09-882456
מאיר גלעני	מנהל מכירת	99-882456	09-882456
מאיר גלעני	מנהל תכנון	99-882456	09-882456
מאיר גלעני	מנהל הנדסה	99-882456	09-882456
מאיר גלעני	מנהל מכירת	99-882456	09-882456

טבלת שטחים:

סוג שטח	שטח	שטח אחוז
שטח מיועד	0.850	100%
שטח מיועד	0.850	100%
שטח מיועד	0.850	100%
שטח מיועד	0.850	100%
שטח מיועד	0.850	100%
שטח מיועד	0.850	100%
שטח מיועד	0.850	100%
שטח מיועד	0.850	100%
שטח מיועד	0.850	100%
שטח מיועד	0.850	100%



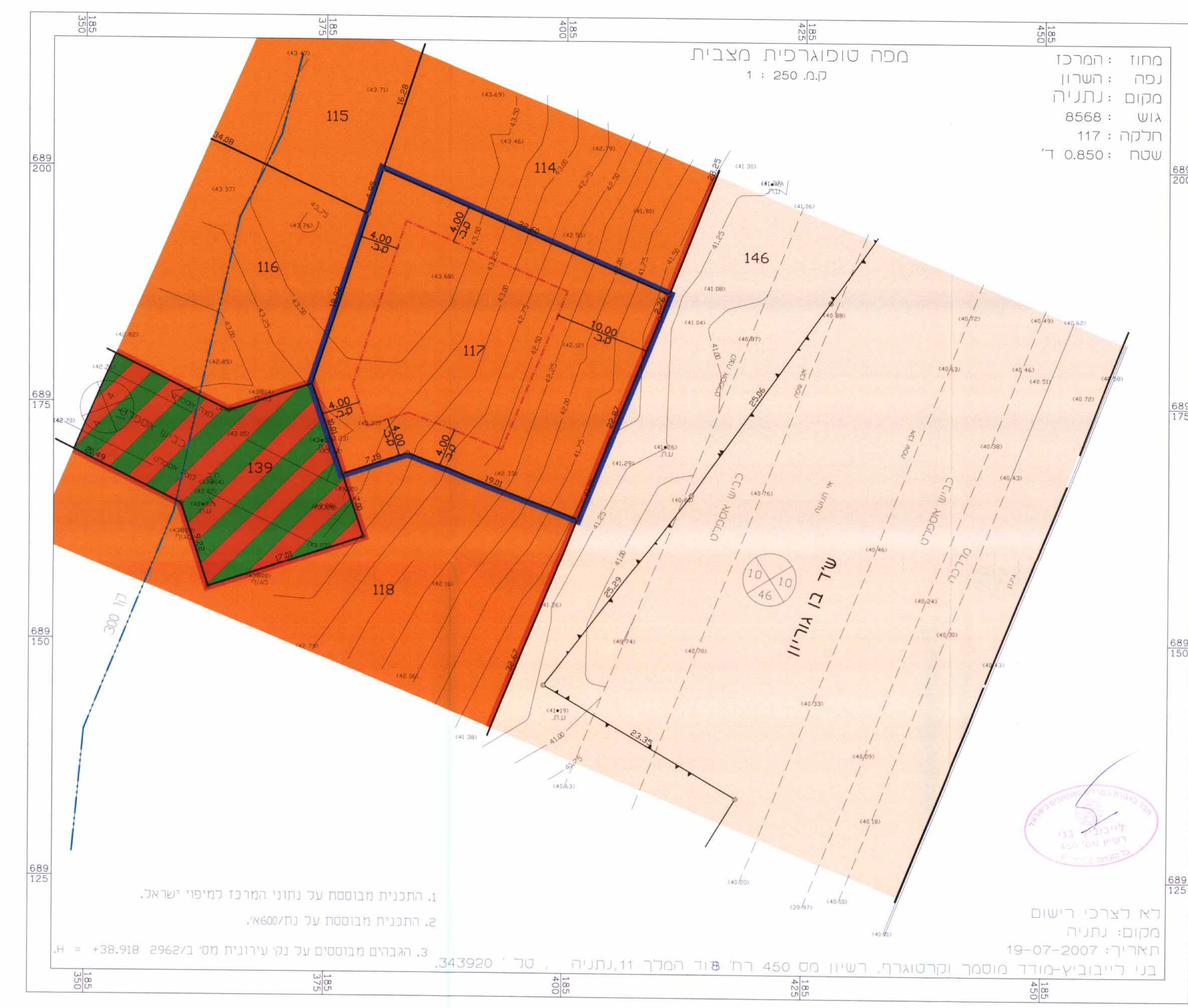
תרשים התמצאות
 קנה מידה 1:12,500



תרשים סביבה
 קנה מידה 1:12,500

מקרא מצב מאושר

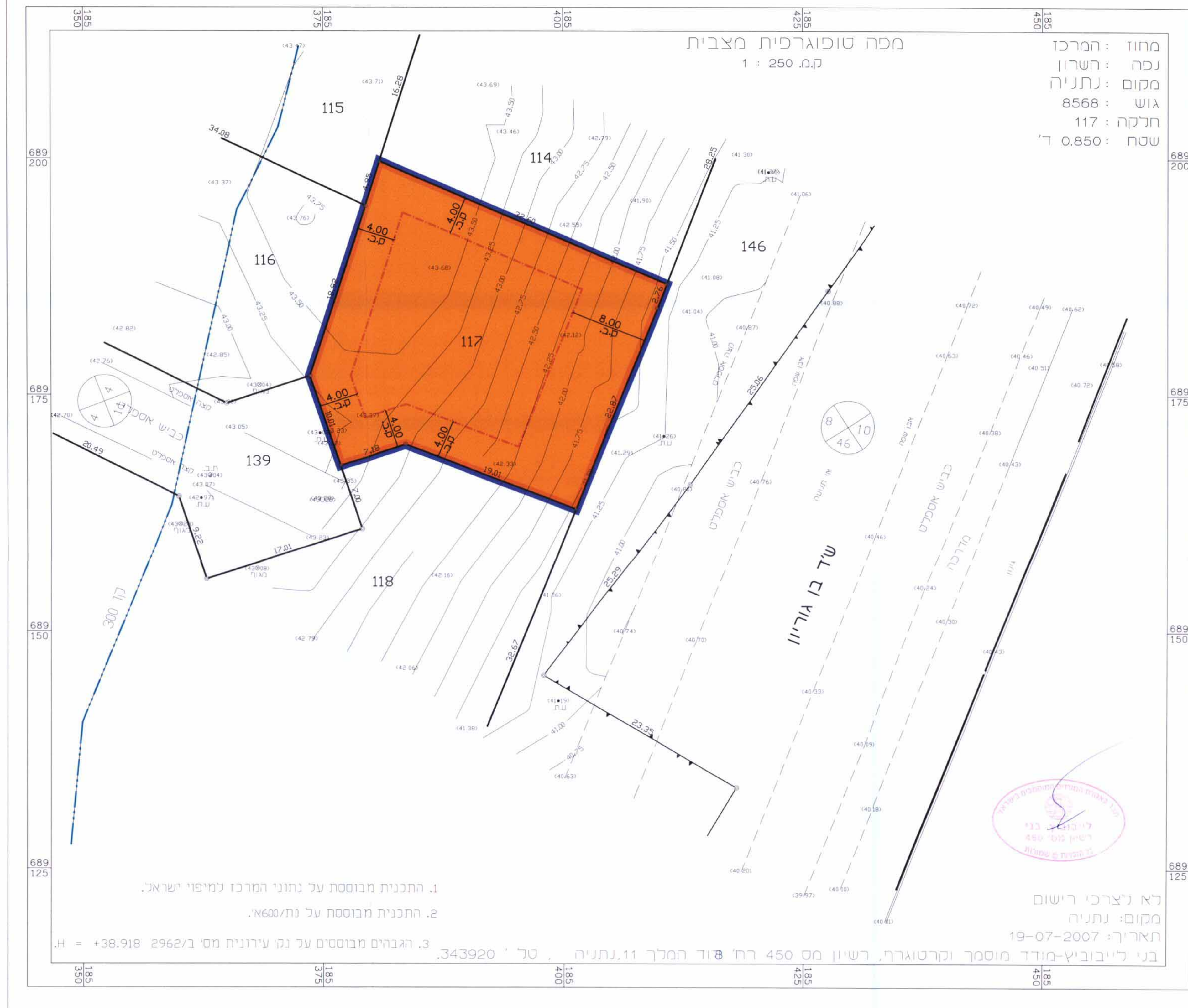
- גבול התכנית
- קו בנין
- חחס רסביכה החמט
- דרך קומת
- אזור מגורים מיוחד
- דרך משולבת
- מספר הדרך
- קו בניין
- רוחב הדרך



מצב מאושר
 קנה מידה 1:250

מקרא מצב מוצע

- גבול התכנית
- קו בנין
- חחס רסביכה החמט
- מגורים ד'
- מספר הדרך
- קו בניין
- רוחב הדרך



מצב מוצע
 קנה מידה 1:250

מחלקת הנדסה ומכירת / שטח מ"ר 27.28
 תאריך: 20.5.04
 מס' תכנית: 32/א/600
 חוקללים: 15.1.04
 עיריכת: 8108