

זכנית מס' פת/מק/1241/125

ש"י מס' 1241/125
מחוז מרכז
תאריך: 24.05.2014
נבחן: 26.4.14

שטח ציבורי רח' מפלסים
תכנית שינוי מתאר מקומית הכוללת הוראות של תכנית מפורטת

תשריט

איחוד וחלוקה	מסמכת ראשית	אופי התכנית
-	ועדה מקומית	תוכנית מפורטת

מחזור:
מרחב תכנון מקומי:
רשות מקומית:
שטח התכנית: 0.482 דונם
קנה מידה: 1:250

גושים וחלקות בתכנית:

גוש	סוג הגוש	חלקות בשלמותן	חלקי חלקות
6364	מוסדר		60,61,66

חותמות מוסד התכנון:



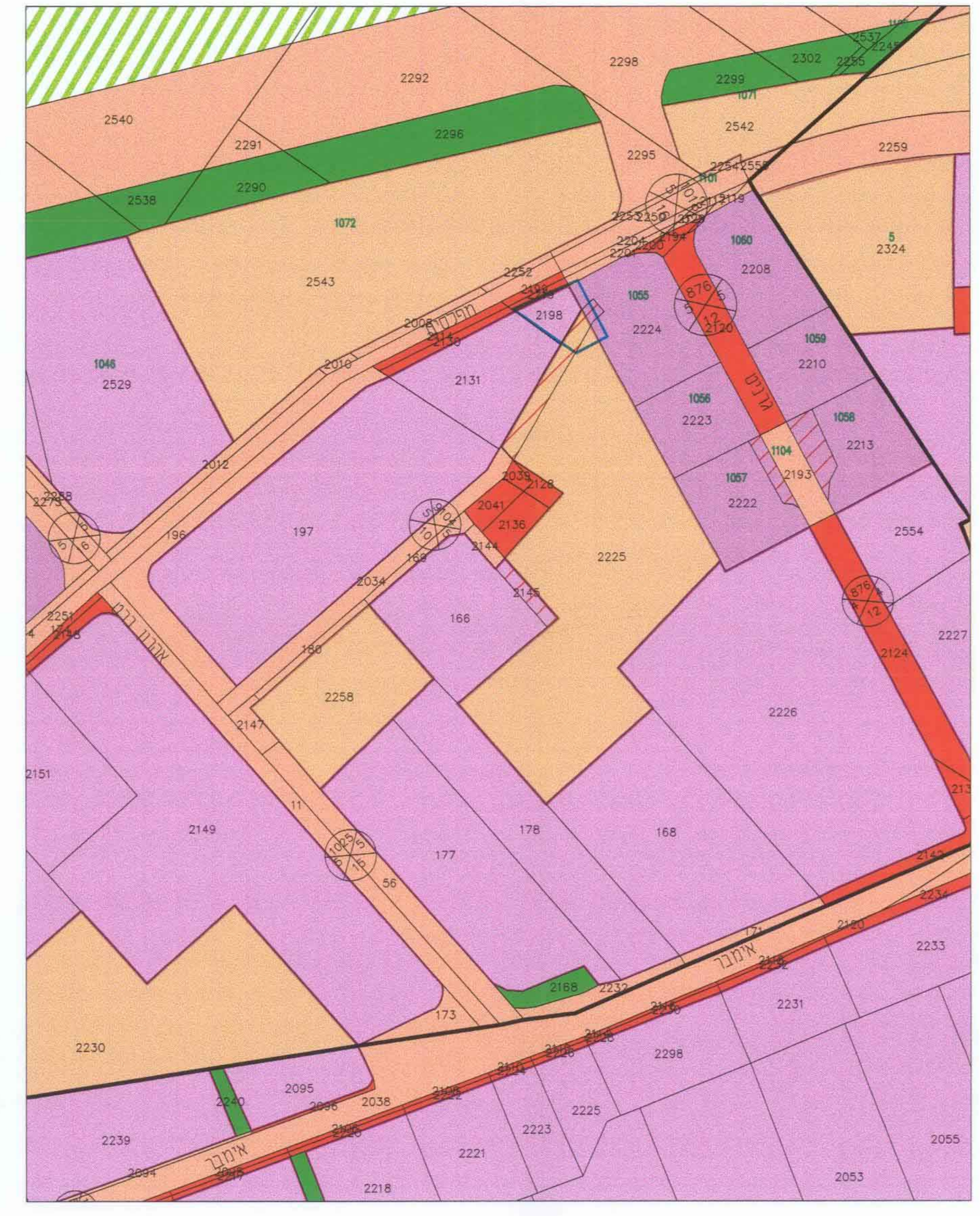
שלב: תיקוף : מחדורה : 1 : תאריך: 16/04/09

שמות וחתימות:

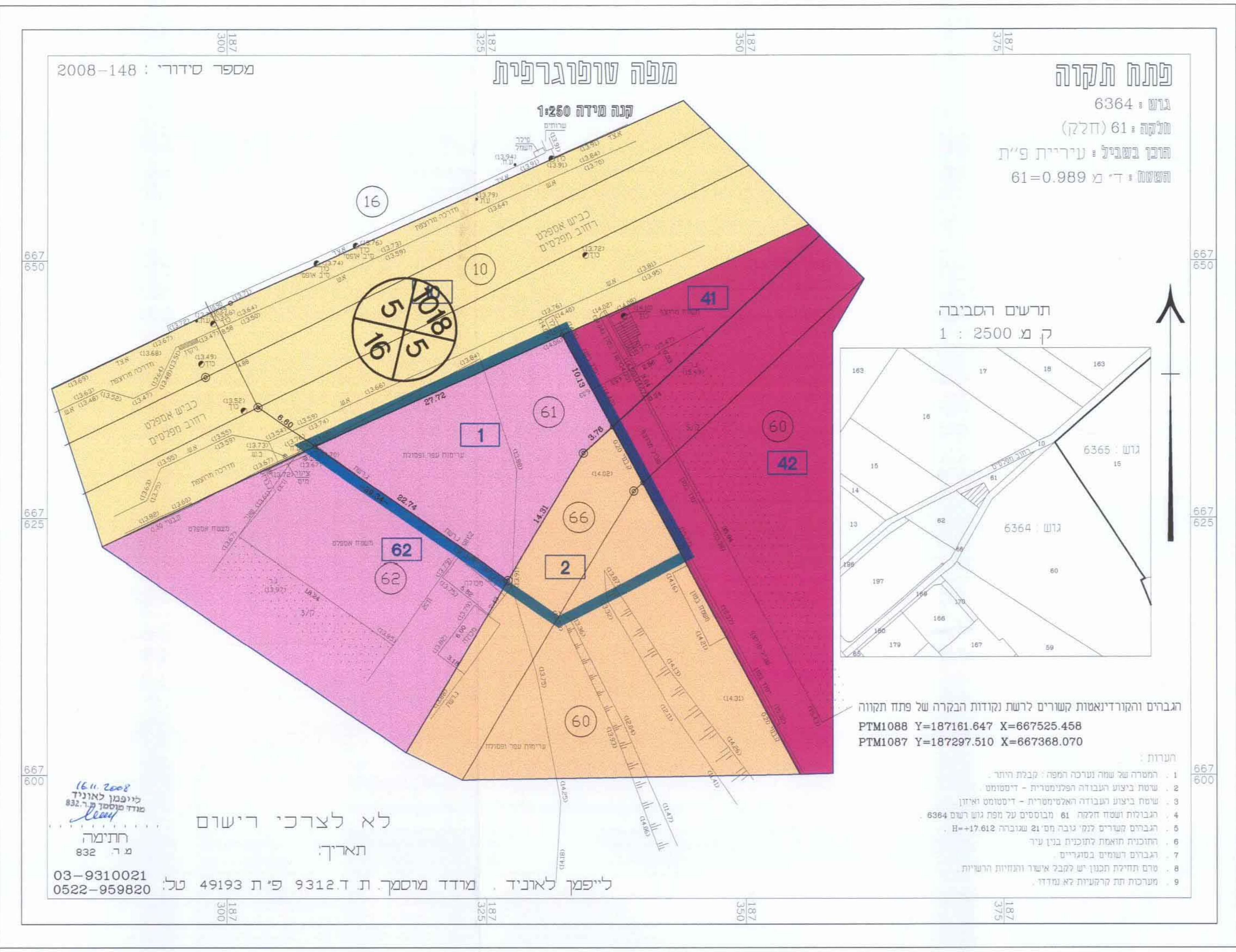
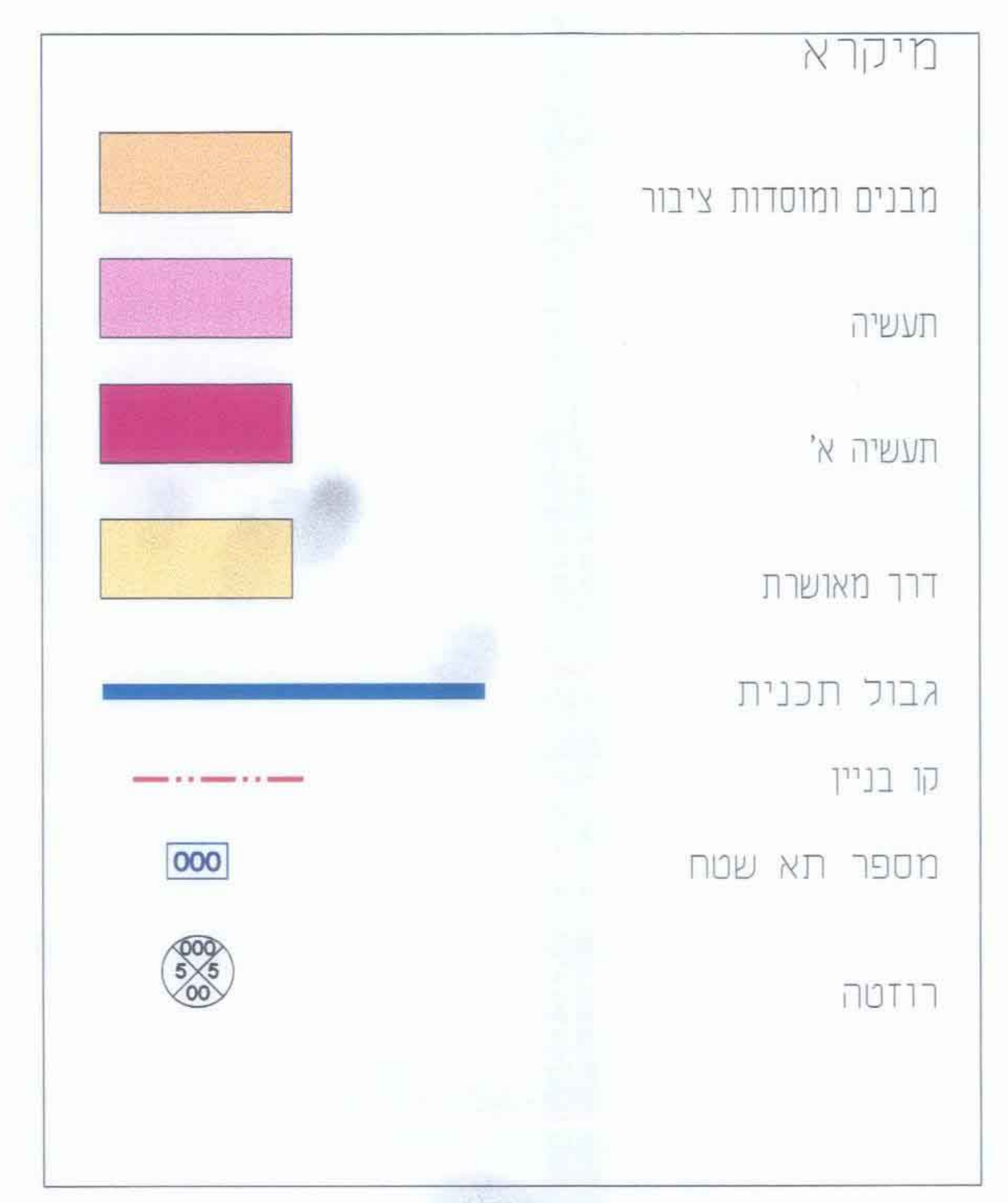
שם	מסמך	תאריך
יום התכנית	התעדה המוקדמת לתכנון ובניה פתח תמ"ח ר"ת העיניה השניה ו מ"ח	03-9052286
מינוש התכנית	התעדה המוקדמת לתכנון ובניה פתח תמ"ח ר"ת העיניה השניה ו מ"ח	03-9052286
בעל הזכויות בקרקע		
עורך התכנית	מ"ל נתומי - אדריכל ומתכנן ערים רח' הפרדס 14 רמות השבים	09-7486614
מודד	לאוניד לייפמן ת.ד. 9312 פ"ת	03-9310021

טבלת שטחים:

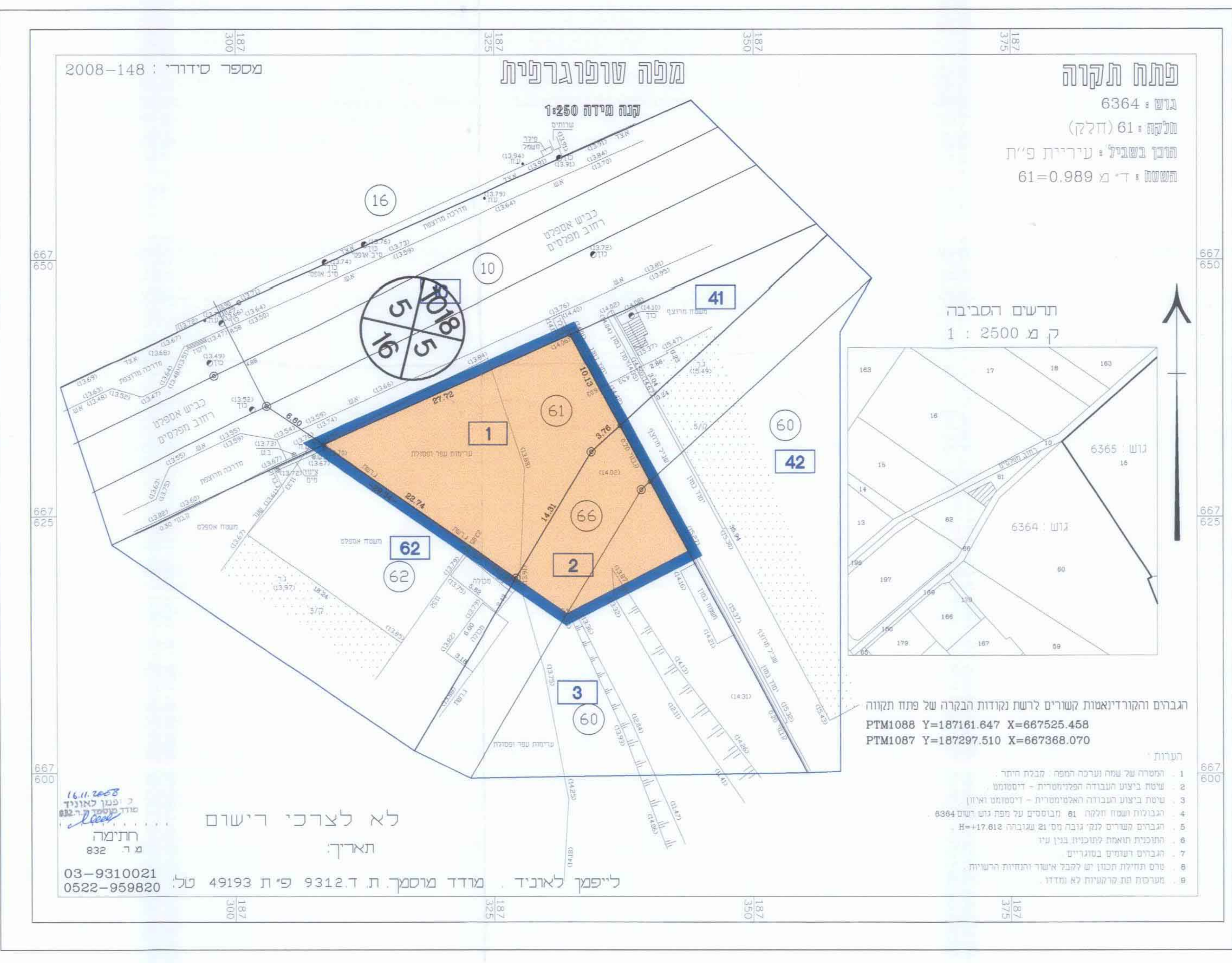
מצב מאושר		מצב מוצע	
שטח	במ"ר	שטח	במ"ר
תעשייה	329	תעשייה	6825
בניין ציבור	153	בניין ציבור	482
סה"כ	482	סה"כ	482



תרשים סביבה ק.מ. 1:250



מצב מאושר ק.מ. 1:250



מצב מוצע ק.מ. 1:250