

תכנית מס' יד/מק/5052

מתחם אמיר שבזי 18 יהוד

תכנית מפורטת מקומית הכוללת הוראות של תכנית מפורטת
בהתכמת כל הבעלים

תשריט

איור חלוקה	מסכת ראשית	אופי התכנית
-	ועדה מקומית	תכנית שניתן מכהנה לרצפי היתרים

מחוז:	מרכז
רשות מקומית:	יהוד נווה מונטון
מרחב תכנון מקומי:	יהוד נווה מונטון
מקום:	יהוד נווה מונטון
שטח התכנית:	1398 מ"ר
קנה מידה:	1:250

נושאים וחלוקות בתכנית:	נושאים	סוג הגוש	חזקות במסמכות	מרחב
	6711	מסדר	481	

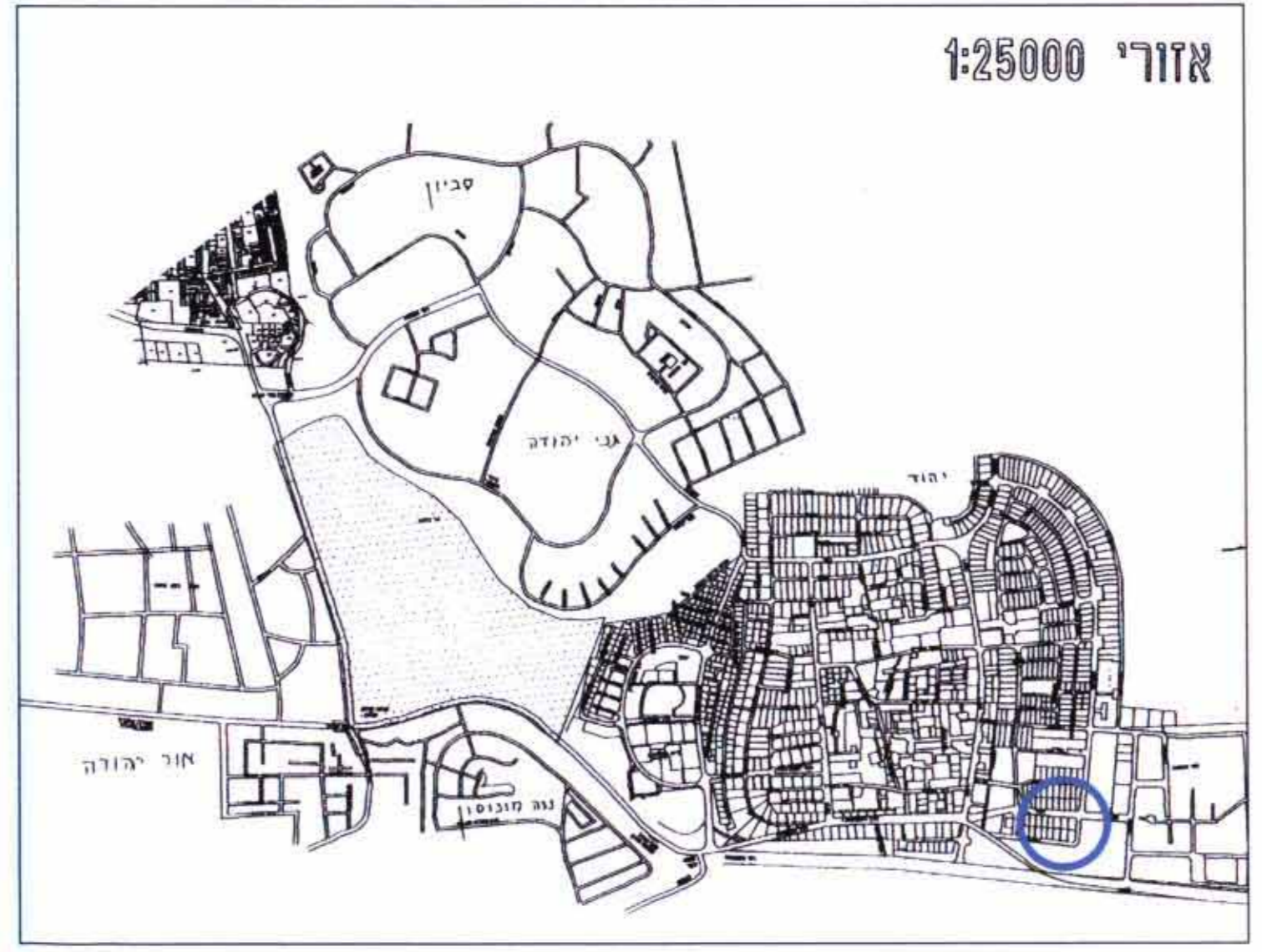


שלב: מתן תוקף מהדורה: 1 תאריך: 02.06.09

סמות וזחיתות:	אודיון אברם	ת.ד. 30373690	מסמך: 55059331
יזום התכנית:	שבזי 18 יהוד	מסמך: 03-5363265	מסמך: 56270
בעלי הזכויות בנכס:	אודיון אברם	ת.ד. 30373690	מסמך: 03-5363265
בעל הזכויות בקרקע:	מ.מ.י.	ת.ד.:	מסמך:
עורך התכנית:	דודי ארזון	אודיון אברם	מסמך: 03-5362545
מודד:	לייפמן לאוניד	ת.ד. 932 פינת 49993	מסמך: 03-9310021

טבלת שטחים:

מצב מואשר	מצב מוצע
יעוד: תעשיה	יעוד: תעשיה
במ"ר: 1398	במ"ר: 1398
%: 100	%: 100
סה"כ: 1398	סה"כ: 1398



תרשים התמצאות
קני"מ 1:25000

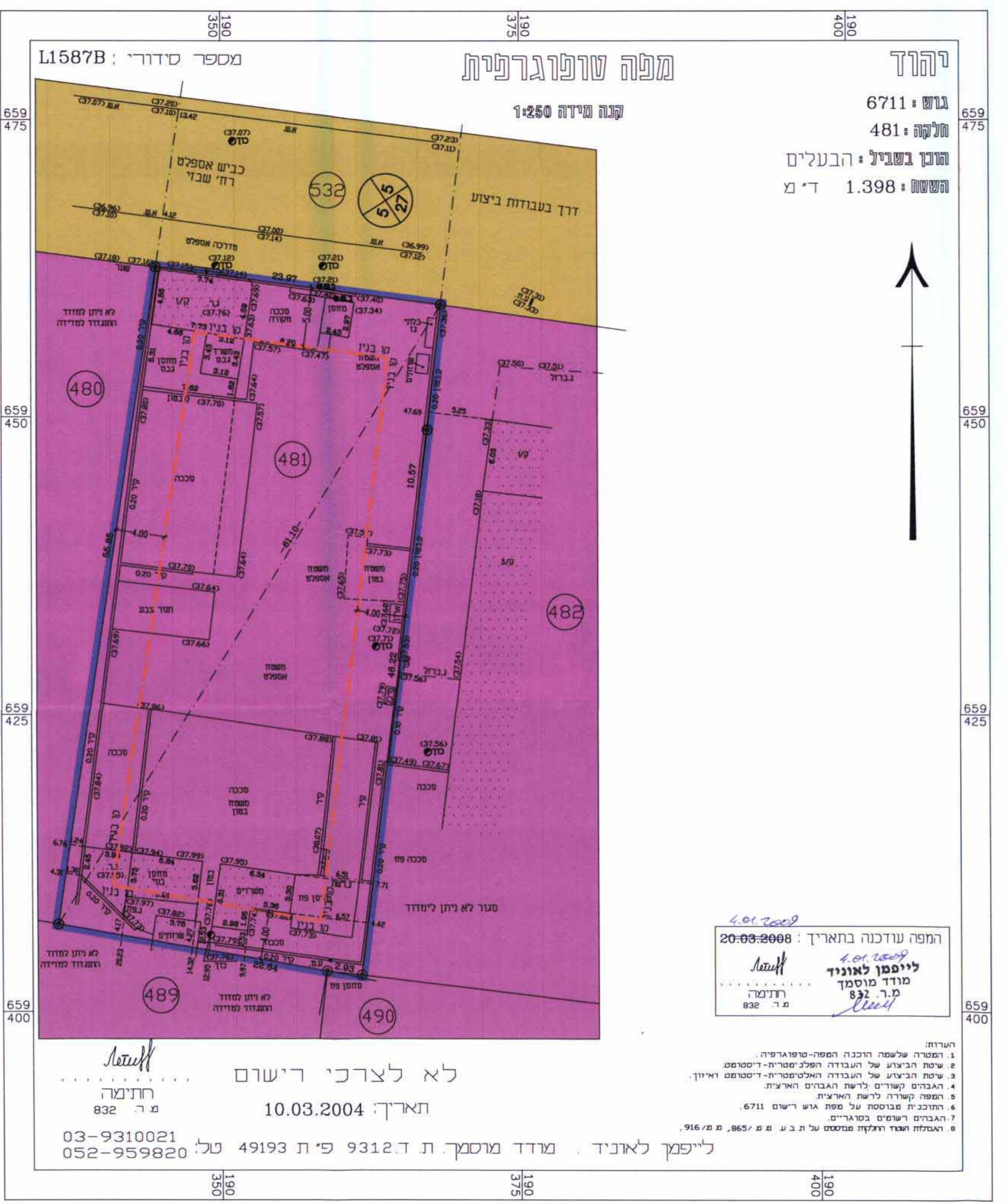


תרשים סביבה
קני"מ 1:250

מקרא מצב מאושר

- תעשיה
- דרך מאושרת
- גבול תכנית
- קו בנין
- רוזטה

מצב מאושר
קני"מ 1:250
עפ"י חמ/865 + חמ/865 א/ב



המפה עודכנה בתאריך: 20-09-2008
לייפמן לאוניד
מ.ר. 832
רדנצה
מ.ר. 832

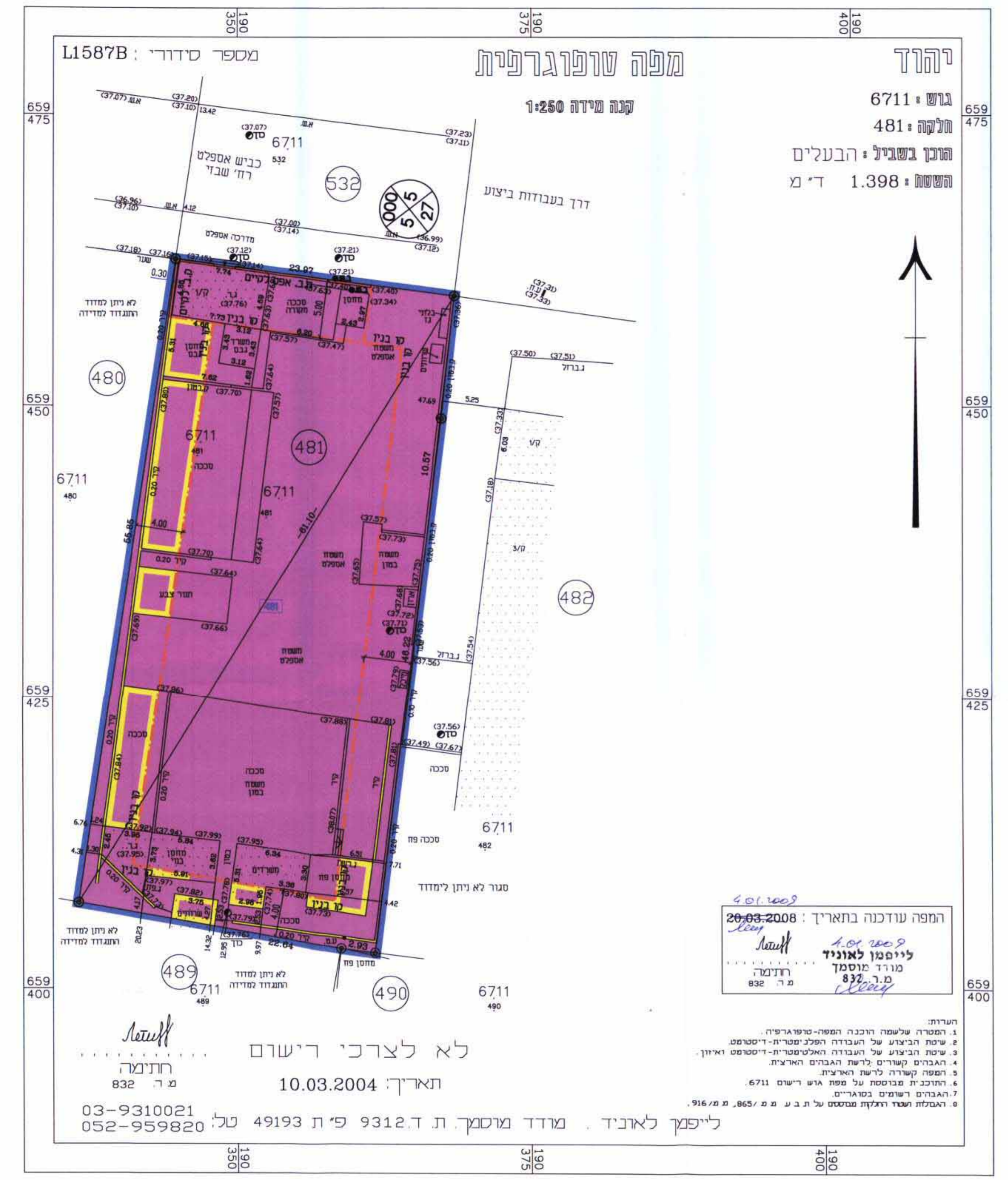
לא לצרכי רישום
תאריך: 10.03.2004
תחניה: 832 מ"ר

לייפמן לאוניד, מודד מסמך ת.ד. 9312. פינת 49193 טל: 03-9310021
052-959820

מקרא מצב מוצע

- תעשיה
- גבול תא שטח
- גבול תכנית אמית
- להריסה
- מבנה להריסה
- קו בנין
- בלוק מספר גוש וחלקה
- בלוק מספר גוש
- מספר תא שטח
- רוזטה

מצב מוצע
קני"מ 1:250
עפ"י יד/מק/5052



המפה עודכנה בתאריך: 20-09-2008
לייפמן לאוניד
מ.ר. 832
רדנצה
מ.ר. 832

לא לצרכי רישום
תאריך: 10.03.2004
תחניה: 832 מ"ר

לייפמן לאוניד, מודד מסמך ת.ד. 9312. פינת 49193 טל: 03-9310021
052-959820