תכנית מתאר רצ\1\8\ב\7

רח' מרדכי רוזנשטיין 21 - ראשל"צ

תכנית מתאר מקומית ברמה מפורטת

תשריט

איזור וחלוקה	מסכות ראשית	אופי התכנית
-	תכנית שניתן מכוחה להוציא היתרים	

מחוז : מרכז

מרחב תכנון מקומי : ראשון-לציון

רשות מקומית : ראשון-לציון

שטח התכנית : 365 מ"ר

קנה מידה: 1 : 250

משרד הפנים מחוז המרכז
הוועדה המחוזית לתכנון ולבניה
אישור תכנית מס' 3929/1
תכנית מאושרת מכוח
סעיף 109 לחוק התכנון
מתאריך 24.9.09

גושים וחלקות בתכנית:

גוש	סוג הגוש	חלקות בשלמותן	חלקי חלקות
3929	מוסדר	970	-

חותמות מוסד התכנון :

נבדק וניתן להפקיד / לאשר
החלטת הועדה המחוזית / משנה מיום 24.9.09
ירושלים מחוז
מנהל התכנון
מהנדס הועדה המחוזית
חתימה
תאריך

שלב: מתן תוקף מהדורה : 1 תאריך : 01/02/09

שמות וחתימות :

יוזם התכנית	שם: מני וחיים שאשא	מהנדס:	
	כתובת: רוזנשטיין מרדכי 21 ראשל"צ		
	טלפון: 03-9568877	חתימה:	
מגיש התכנית	שם: מני וחיים שאשא	מהנדס:	
	כתובת: רוזנשטיין מרדכי 21 ראשל"צ		
	טלפון: 03-9568877	חתימה:	
בעל הזכויות בקרקע	שם: מני וחיים שאשא	מהנדס:	
	כתובת: רוזנשטיין מרדכי 21 ראשל"צ		
	טלפון: 03-9568877	חתימה:	
עורך תכנית	שם: בלומה ביספורצקי נימים	מהנדס:	
	כתובת: רח' וילקומיר 40 ראשל"צ		
	טלפון: 03-9654856 פקס: 03-9659452	חתימה:	
	דוא"ל: bluma@zahav.net.il		
מודד	שם: נמניו ברנר	מהנדס:	
	כתובת: הרצליה 41 -רמת גן		
	טלפון: 03-7516356 פקס: 03-5759681	חתימה:	

סבלת שטחים :

מצב מאושר			מצב מוצע		
יעוד	במ"ר	ב- %	יעוד	במ"ר	ב- %
מגורים ב'	365	100	מגורים ב'	365	100
סה"כ	365	100	סה"כ	365	100

תרשים התמצאות קנ"מ 1:5000

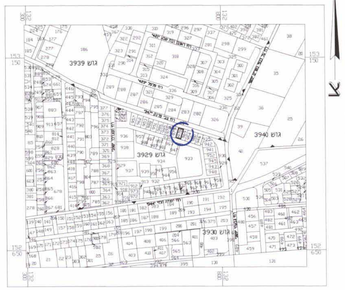

תרשים סביבה קנ"מ 1:1250

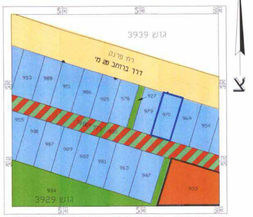

מצב מאושר 1:250

מקרא
מצב מאושר

- גבול התכנית
- קו בנין
- דרך מאושרת
- אזור מגורים ב'
- דרך משולבת
- מספר הדרך
- קו בנין
- רוחב הדרך

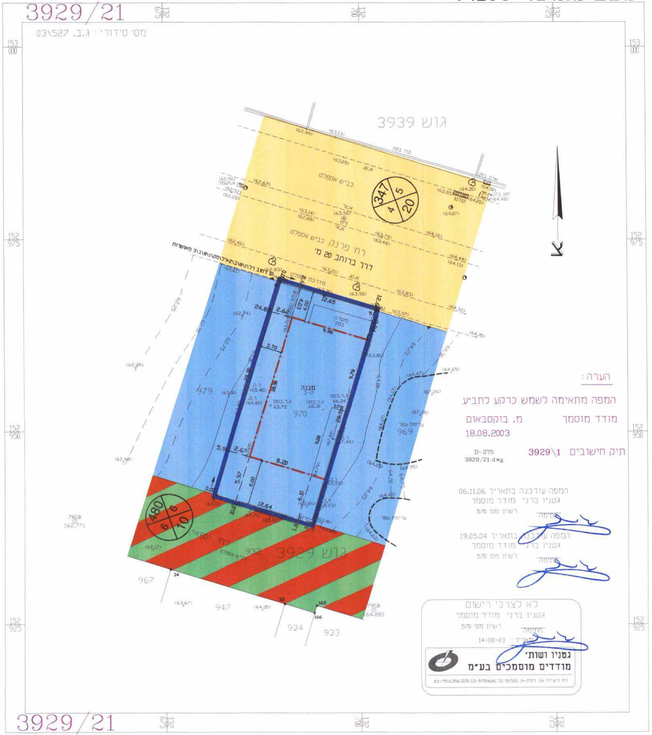

מצב מוצע 1:250

מקרא
מצב מוצע
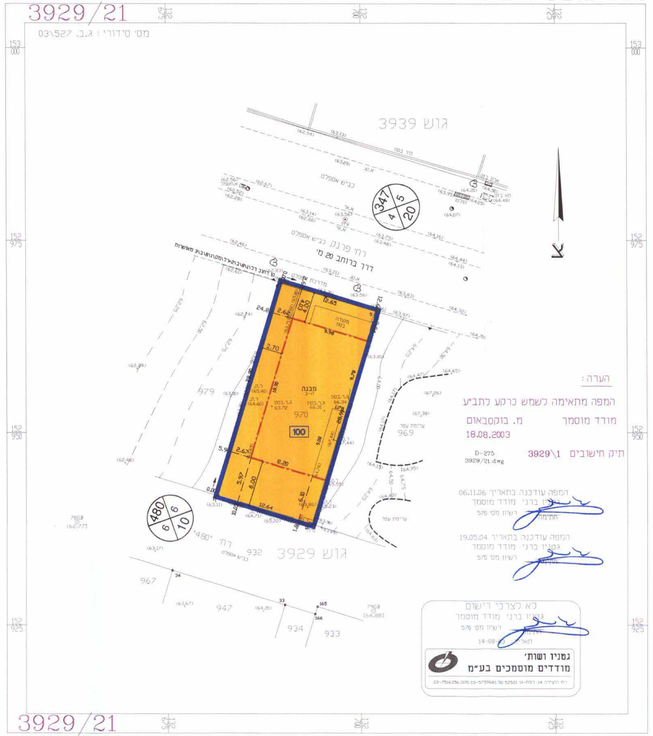
- גבול התכנית
- קו בנין
- אזור מגורים ב'
- 000 גבול תא שטח ומספרו
- מספר הדרך
- קו בנין
- רוחב הדרך