

משרד המכנה
מחוז מרכז
24.09.2009
כתב קבלה

תכנית מס כס"ב/2/ל/ת

הסדרת זכויות בניה במגרש דו משפחתי, רחבי בקעת זרר 2, כ"ס

תכנית מתאר מקומית ברמה מפורטת

אשרור תכנית
09-06-2009

| אזור חלוקה | מסכת ראשית | אזור התכנית |
|----------------------------|------------|--------------------------------|
| כלל אזור חלוקה ועדה מחוזית | 166 | תכנית ומרובה שטחי לתכנית עמיתה |

מחוז: מרכז
מרחב תכנון מקומי: כפר - טבא
רשות מקומית: כפר - טבא

שטח התכנית: 602 מ"ר
קנה מידה: 250

משרד הפנים מחוז המרכז
חוק התכנון והבניה תשכ"ח - 1945
אישור תכנית מס כס"ב/2/ל/ת
סעיף 108 א לחוק
מתאריך: 2.5.09
ויזר הוצעה לתמונה

| נוש | סוג הנוש | חלוקת בשלמותו | חלקי חלוקת |
|------|----------|---------------|------------|
| 7608 | מודר | 166 | - |

חותמות מוסד התכנון

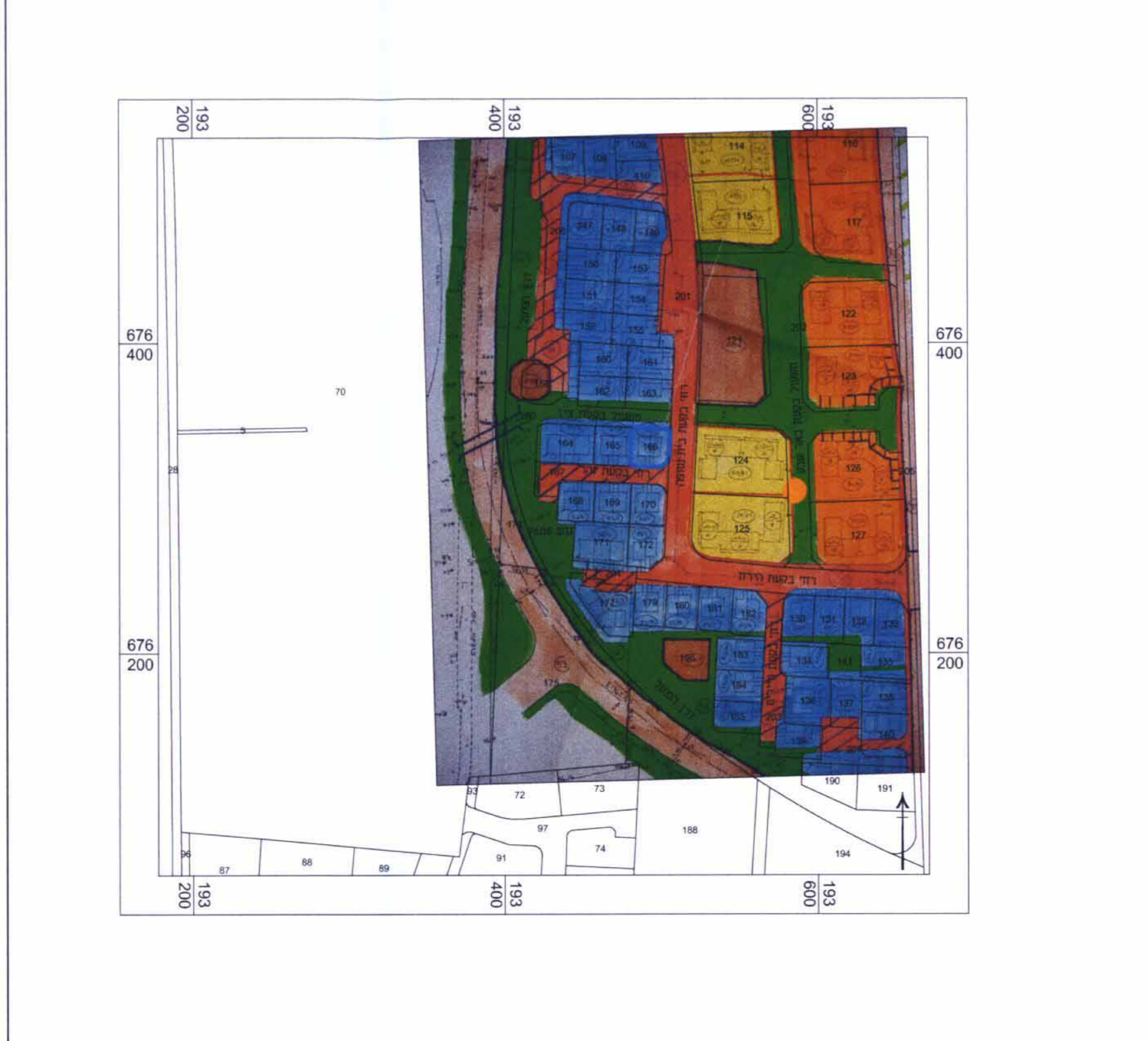
חוק התכנון והבניה תשכ"ח - 1945
מרחב תכנון מקומי כפר-טבא
העדה המקומית לתכנון והבניה קרי-טבא
בתיאום עם משרד הפנים (4/4/09) מס' 2/108/09
תאריחה: סופר/2009/09/24

סלב: חידוד תנאים לחתן חוקף מחדורה: 1 | תאריך: 20/05/09



תכנית מס כס"ב/2/ל/ת

תרשים סביבה קרובה 1:2500



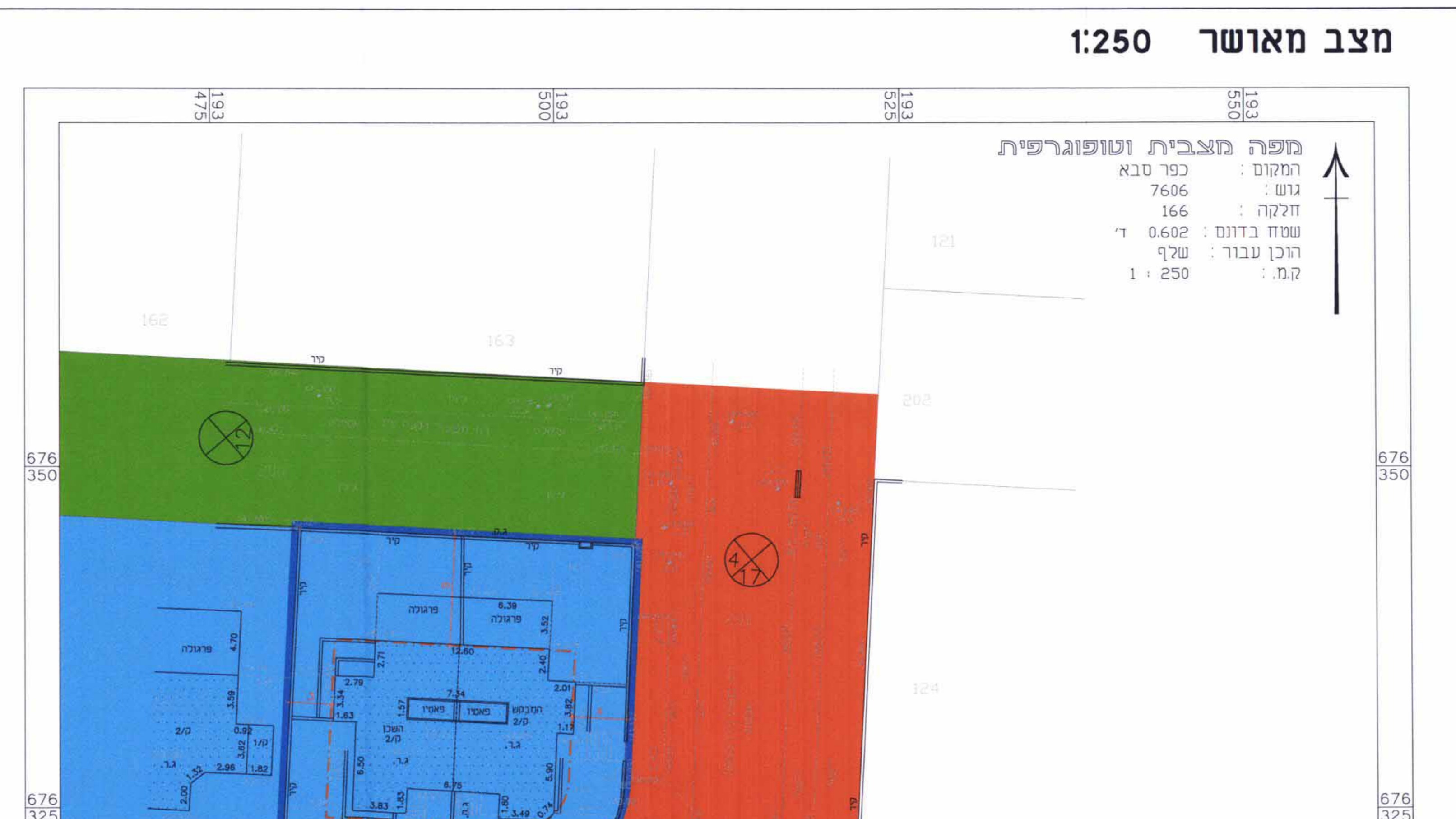
סמות וזחיתמות:

| יחוס התכנית | מס' יחוס | מס' יחוס |
|--------------------|----------|------------|
| מס' יחוס 2 כפר טבא | 44632 | 09-7666068 |
| מס' יחוס 2 כפר טבא | 44632 | 09-7663366 |

| בצל חוביות בקרקע | סוחר התכנית | מודד |
|-----------------------------|---------------------------|------------------|
| מס' חוביות 2 כפר טבא - חז"ר | מס' סוחר 2 כפר טבא - חז"ר | מס' מודד 69 חז"ר |
| מס' חוביות 2 כפר טבא - חז"ר | מס' סוחר 2 כפר טבא - חז"ר | מס' מודד 69 חז"ר |

טבלת שטחים:

| יחוס | יחוס | יחוס | יחוס |
|------|------|------|------|
| 100 | 602 | 100 | 602 |
| 100 | 602 | 100 | 602 |



מפה מצבית וטופוגרפית
רמקום: כפר טבא
גוש: 7606
חלקה: 166
שטח בדין: 0.602 ד'
רוכן עבור: שלף
ק.מ.: 1 : 250

מחזורי השרון בע"מ

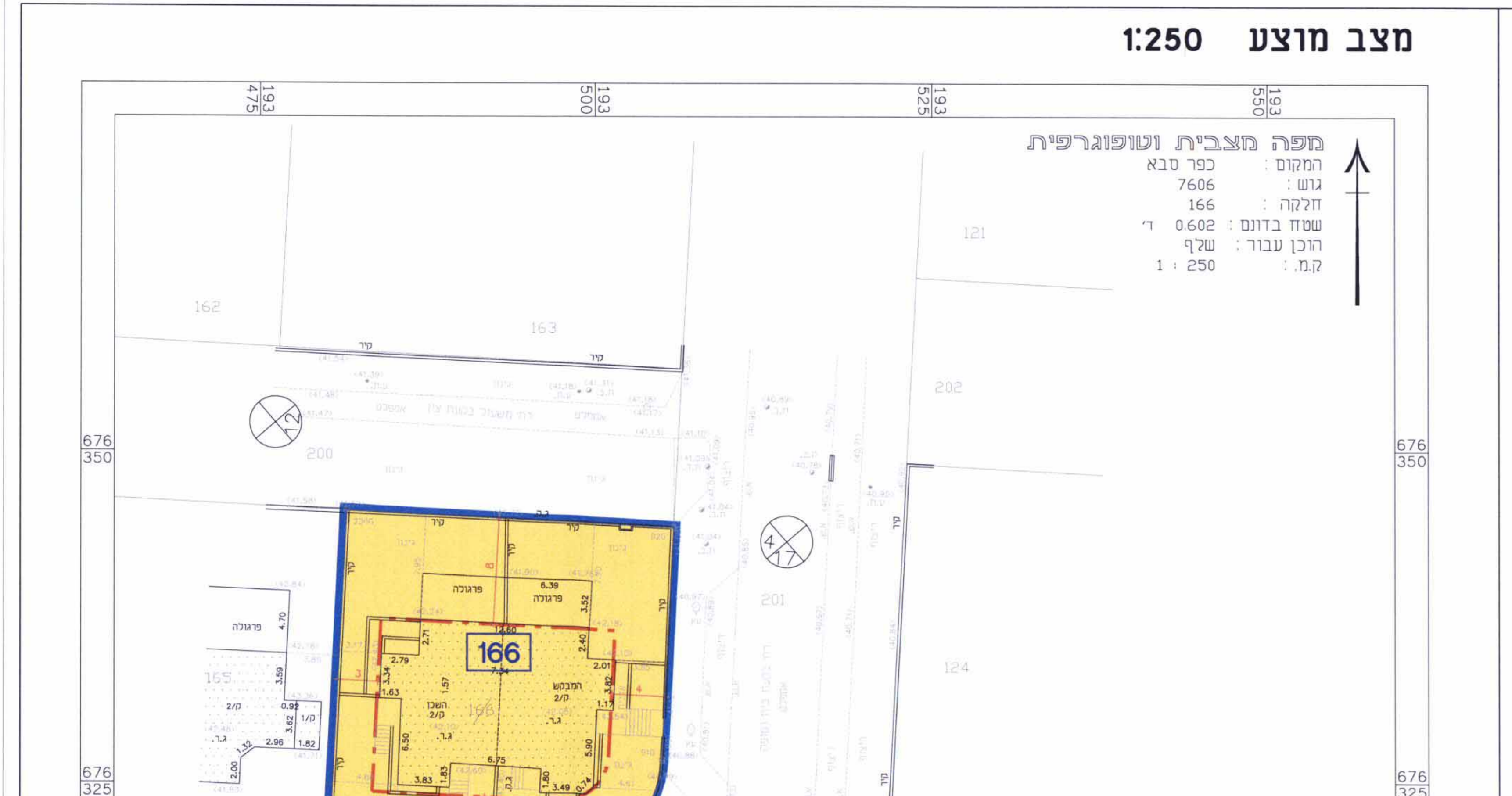
מחזורי השרון בע"מ
מס' מודד 68
רחוב תמ 48

רחוב תמ 48
מס' מודד 68

מס' מודד 68
רחוב תמ 48

מקרא מצב מוצע:

- גבול תכנית - [Symbol]
- גבול חלקה - [Symbol]
- מספר חלקה - [Symbol]
- מספר תא שטח - [Symbol]
- גבול תא שטח - [Symbol]
- דרך משולבת - [Symbol]
- קו בניין - [Symbol]
- בניין קיים - [Symbol]
- מספר הדרך - [Symbol]
- קו בניין - [Symbol]
- רוחב הדרך - [Symbol]
- מגורים ב' - [Symbol]
- שטח ציבורי פתוח - [Symbol]
- דרך מוצעת - [Symbol]



מפה מצבית וטופוגרפית
רמקום: כפר טבא
גוש: 7606
חלקה: 166
שטח בדין: 0.602 ד'
רוכן עבור: שלף
ק.מ.: 1 : 250

מחזורי השרון בע"מ

מחזורי השרון בע"מ
מס' מודד 68
רחוב תמ 48

רחוב תמ 48
מס' מודד 68

מס' מודד 68
רחוב תמ 48

מקרא מצב מוצע:

- גבול תכנית - [Symbol]
- גבול חלקה - [Symbol]
- מספר חלקה - [Symbol]
- מספר תא שטח - [Symbol]
- גבול תא שטח - [Symbol]
- מגורים - [Symbol]
- קו בניין - [Symbol]
- בניין קיים - [Symbol]
- מספר הדרך - [Symbol]
- קו בניין - [Symbol]
- רוחב הדרך - [Symbol]